
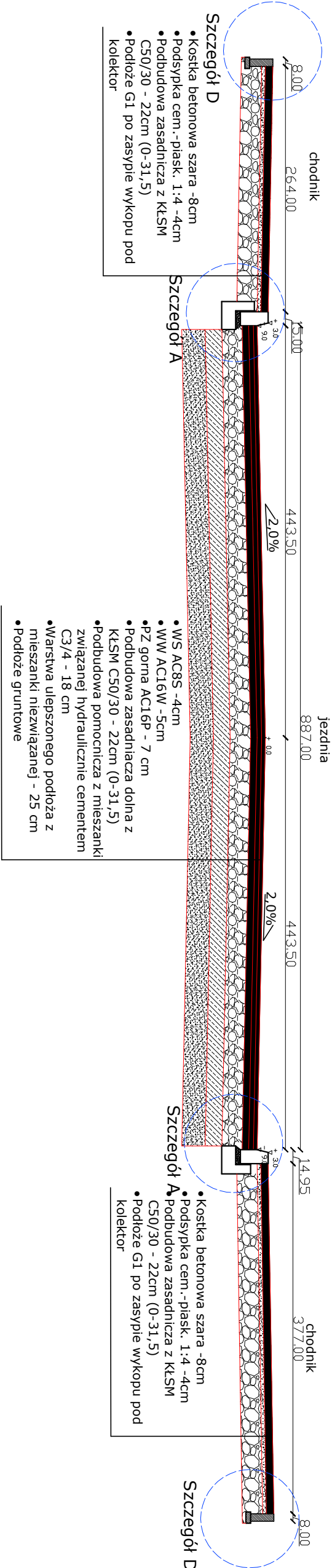


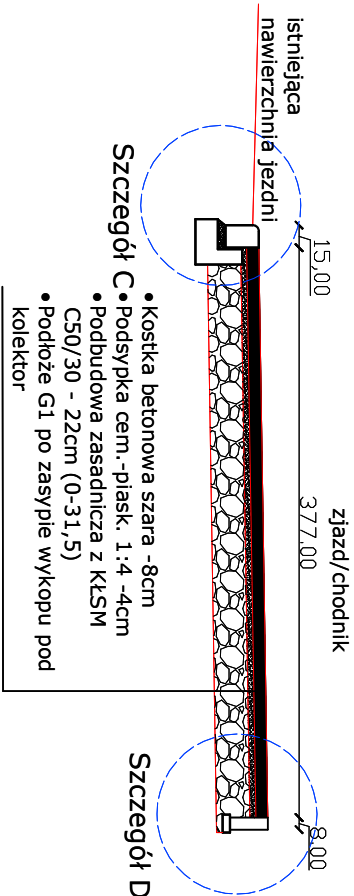
PRZEKRÓJ 1



PRZEKRÓJ 2



PRZEKRÓJ 3



UWAGA:
Nawierzchnie odtworzyć z pozostawieniem pierwotnych spadków i rzędnych niwelet chodnika i zjazdu

Nazwa i adres obiektu: Sieć kanalizacji deszczowej - projekt odtworzenia zjazdu i chodnika oraz wymiary nawierzchni jezdni z podbudowaniami w pasie drogi powiatowej nr 3905N w miejscowości Reszel, działka nr 98 obręb 2		
Investor: Gmina Reszel ul. Rynek 24 11-440 Reszel		
Rysunek: Przekrój normalny		
Projektant branży drogowej: Zbigniew Płazewski WAM/0029/POOD/11		
Skala 1:50	Data: Kwiecień 2020	Rys. nr. 2.2