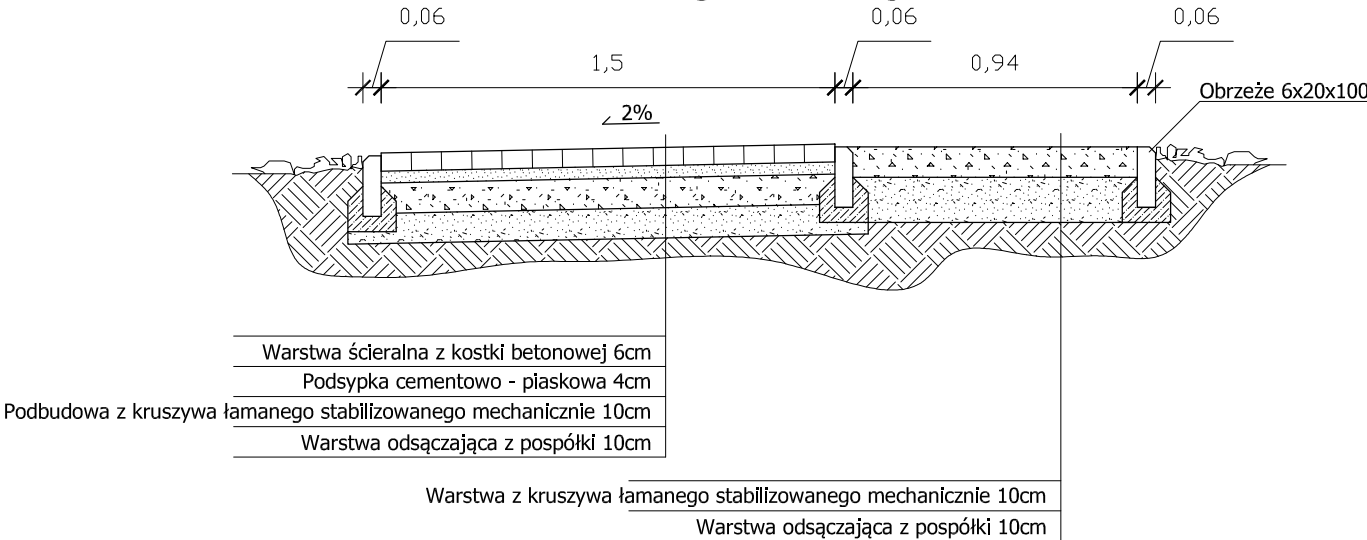
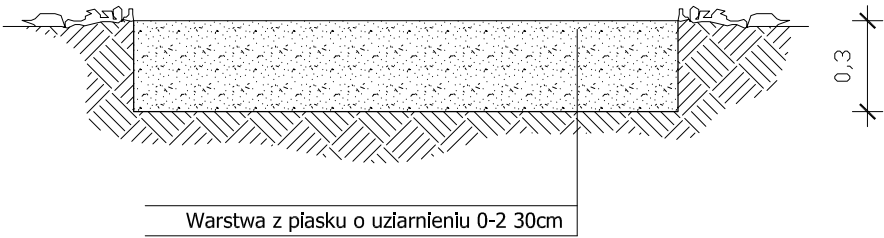


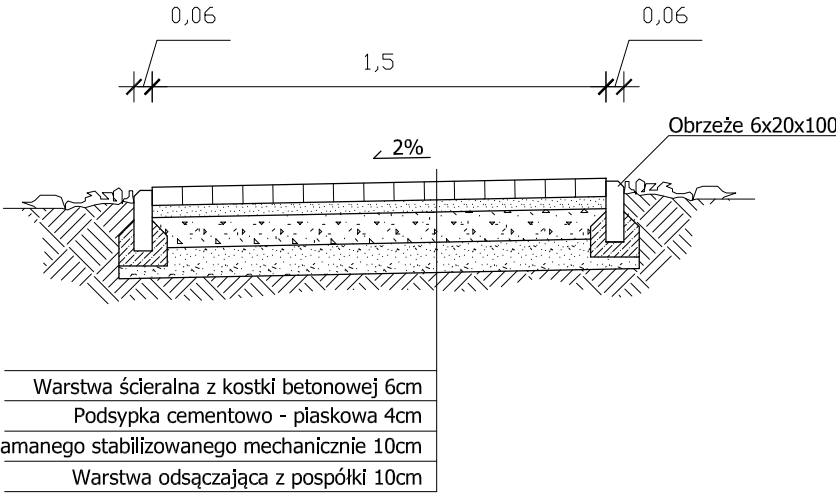
PRZEKRÓJ - NAWIERZCHNIA Z KOSTKI POLBRUK
PRZY MIEJSCU NA ŁAWKĘ
SKALA 1:25



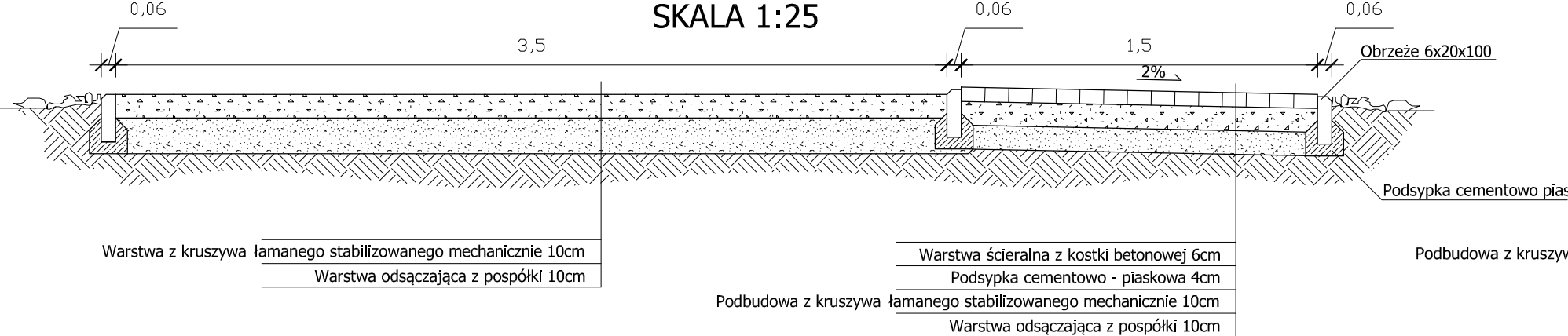
PRZEKRÓJ - STREFY BEZPIECZEŃSTWA PRZY URZĄDZENIACH
SKALA 1:25



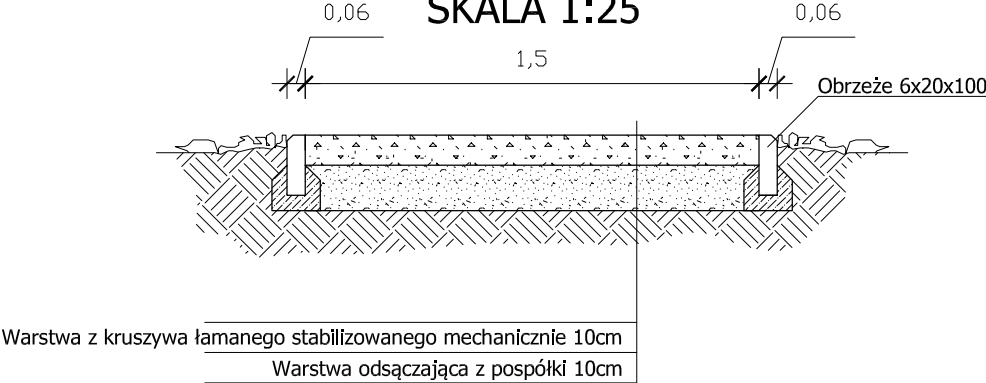
PRZEKRÓJ - NAWIERZCHNIA Z KOSTKI POLBRUK
SKALA 1:25



PRZEKRÓJ - POŁĄCZENIE NAWIERZCHNI Z KOSTKI POLBRUK Z
NAWIERZCZNIĄ Z KRUSZYWA ŁAMANEGO
PRZY FURTCE I BRAMIE WJAZDOWEJ
SKALA 1:25



PRZEKRÓJ - NAWIERZCHNIA Z KRUSZYWA ŁAMANEGO
SKALA 1:25



Pracownia projektowa: USŁUGI INŻYNIERSKIE mgr inż. MACIEJ BARTOSIEWICZ ul. Żołnierska 4/60, 11-700 Mrągowo tel. 603 182 620 NIP 745-157-22-39 REGON 280201313			Inwestor: Urząd Gminy w Reszlu ul. Rynek 24 11-440 Reszel		
Nazwa obiektu:	Zagospodarowanie terenu działki nr 295/72 na teren rekreacyjno-sportowy w msc. Plenowo działka nr 295/72 obręb Plenowo				
Stadium:	Projekt budowlany			Branża: Architektura	data: 12.2014 r.
Tytuł rysunku:	Przekroje nawierzchni			skala: 1:25	nr rysunku: 3
Stanowisko:	Imię i nazwisko	Specjalność:	Nr uprawnień:		Podpis:
Projektant:	mgr inż. Maciej Bartosiewicz	drogowa	WAM/0030/POOD/11		
Opracował:	mgr inż. Michał Ryk	architektura			