

MAPA SYTUACYJNO-WYSOKOŚCIOWA
DO CELÓW PROJEKTOWYCH
Oryginał/Kopia
skala 1:500

- Plenowo - dz. 295/72
gm. Reszel
Id jedn. ewid. 280805_5
obręb 0008 – Leginy
Id obr. ewid. 280805_5.0008
Zgł: SG-POD.6640.1.29.2015
ukł. Wsp. 1965/2
ukł. wys. Kronsztadt 60
mapa aktualna w zakresie
s. 223.213.032, 034.1

Ketrzyn dn. 23.01.2015 r.
Wykonał:

GEODETA UPRAWNIENY
mgr inż. Damian Bida
upr. 421779
Wykonanie niniejszej mapy nie było
poprzedzone ustaleniami dotyczącymi
ewentualnych służebności obciążających grunty
położone w granicach aktualizacji.

Uwaga: o – punkt prawnie chroniony na podst.
art. 15 ust. 3 ustawy z dn. 17 maja 1989r. -
Prawo Geodezyjne i Kartograficzne

Nie wyklucza się istnienia innych nie
wykazanych na niniejszej mapie urządzeń
podziemnych, które nie były zgłoszone do
inwentaryzacji

Na obszarze w zakresie aktualizacji brak MPZP.

Przebiega sie, że niniejszy dokument został opracowany na podstawie danych geodezyjnych i kartograficznych, których rezultaty zostały opublikowane w formie mapy sytuacyjno-wysokościowej.

Organ prowadzący państwowy zasób geodezyjny i kartograficzny

Identyfikator ewidencyjny - numeru zasobu - numeru technicznego

Data wpisania numeru technicznego do ewidencji numeru zasobu

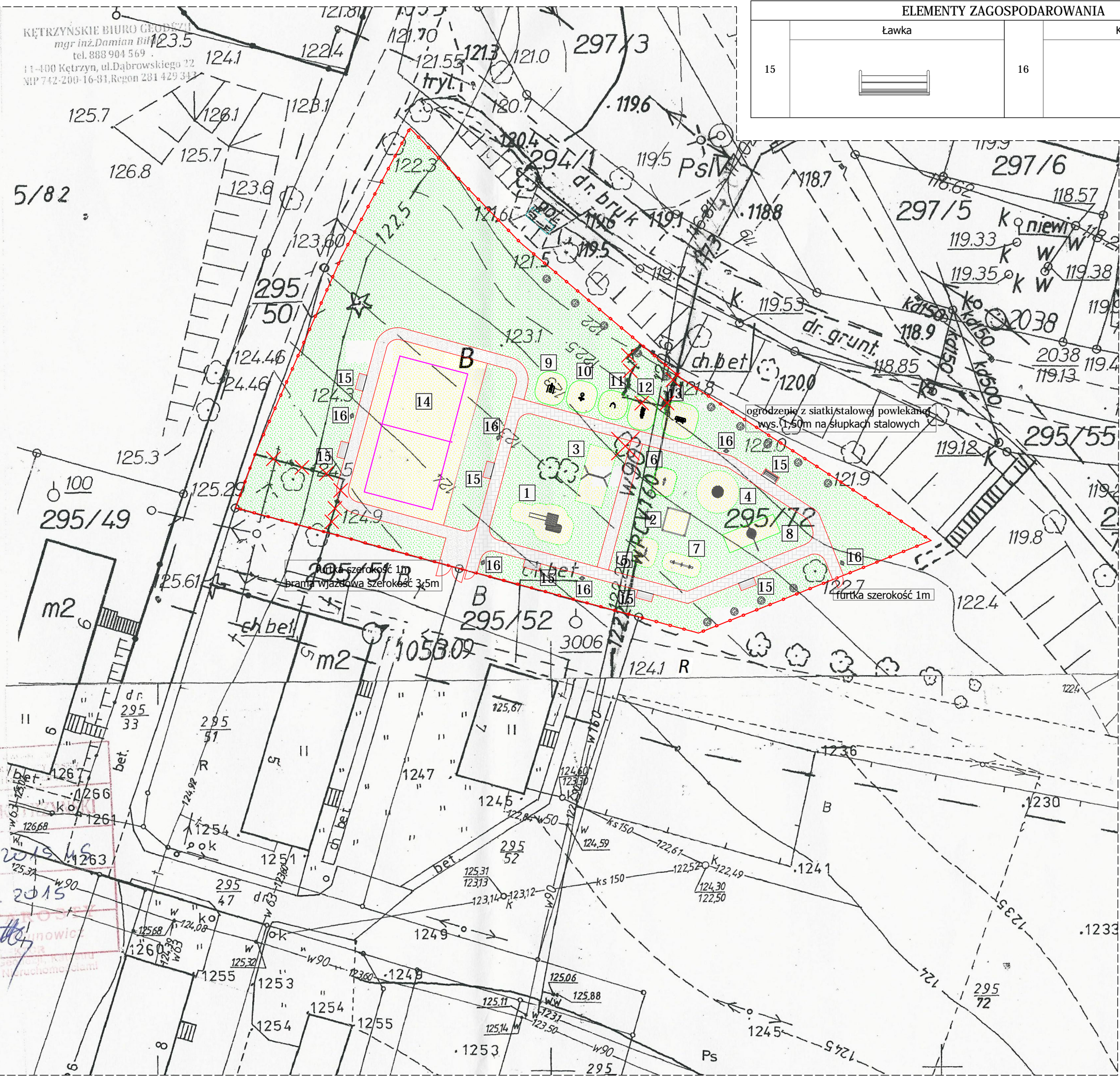
Imię, nazwisko i podpis osoby reprezentującej organ

STAROSTA KRAJOWY

R. 2808.2015

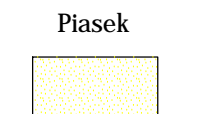
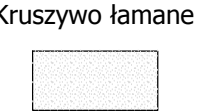
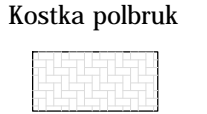
27.01.2015

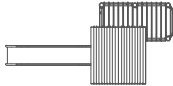





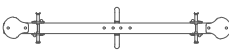
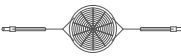




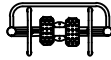
Wiceprezydent Miasta i Gospodarka Miejskiego



ELEMENTY ZAGOSPODAROWANIA			
Ławka		Kosz na śmieci	
15		16	

NAWIERZCHNIE:



LEGENDA			
PLAC ZABAW			
1	Zjeżdżalnia + wieżyczka	2	Piaskownica 3m x 3m
			
3	Huśtawka podwójna	4	Karuzela tarczowa ø150
			
5	Sprężynowiec żyrafa	6	Sprężynowiec skuter
			
7	Huśtawka ważka	8	Huśtawka bocianie gniazdo
			
URZĄDZENIA FITNESS			
9	Wyciskanie siedząc	10	Twister
			
11	Masażer	12	Orbitrek
			
13	Biegacz	14	Boisko do siatkówki 9m x 18m
			

Pracownia projektowa: USŁUGI INŻYNIERSKIE mgr inż. MACIEJ BARTOSIEWICZ ul. Żołnierska 4/60, 11-700 Mrągowo tel. 603 182 620 NIP 745-157-22-39 REGON 280201313		Inwestor: Urząd Gminy w Reszlu ul. Rynek 24 11-440 Reszel	
Nazwa obiektu:	Zagospodarowanie terenu działki nr 295/72 na teren rekreacyjno-sportowy w msc. Plenowo działka nr 295/72 obręb Plenowo		
Stadium:	Projekt budowlany		Branża: Architektura
Tytuł rysunku:	Projekt zagospodarowania terenu		data: 12.2014 r.
Stanowisko:	Imię i nazwisko	Specjalność:	Nr uprawnień:
Projektant:	mgr inż. arch. Anna Urban	architektura	BI/20/90
Opracował:	mgr inż. Michał Ryk	architektura	Podpis: