

PLAN ZAGOSPODAROWANIA DZIAŁKI  
SKALA 1:500

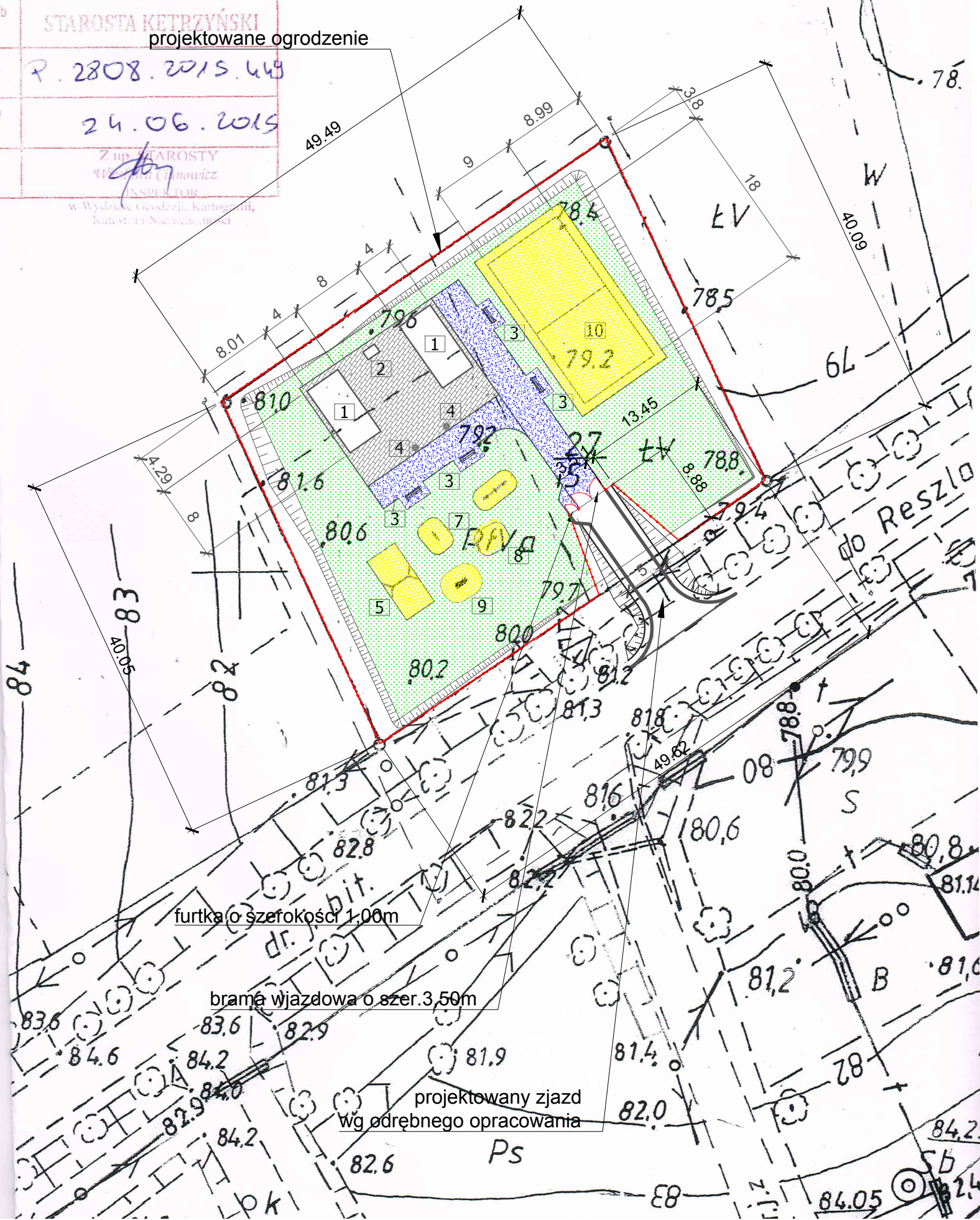
szczyt dokumentu został opracowany w oparciu o prace, których rezultaty zawiera operat techniczny wpisany w Sądzie Rejonowym dla M. St. w Warszawie, Księga Sądowa, Księga 1, Tom I, Nr 1/15, z dnia 11.06.2015 r.

STAROSTA KETRZYŃSKI

R. 2808.2015.449


24.06.2015

Z up. STAROSTY  
Wojciecha Cichonowicz  
INSPEKTOR  
w Wydziale Geodezji, Kartografii,  
Katastru i Nieruchomości

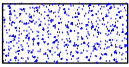


NAWIERZCHNIE:

Kostka polbruk




Nawierzchnia żwirowa




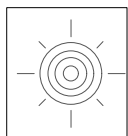
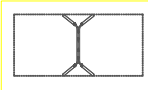
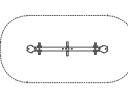
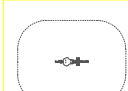

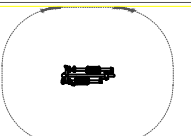
Piasek



Trawnik



ELEMENTY ZAGOSPODAROWANIA

1	Wiatra o konstrukcji drewnianej 4,0m x 8,0m	2	Grill murowany 1,5m x 1,0m
3	Ławka 	4	Lampa solarna 
PLAC ZABAW			
5	Huśtawka podwójna 	6	Huśtawka ważka 
7	Sprężynowiec żyrafa 	8	Sprężynowiec skuter 
URZĄDZENIA FITNESS			
9	Orbitrek 	10	Boisko do siatkówki 9m x 18m

OGRODZENIE



Pracownia projektowa:

**USŁUGI INŻYNIERSKIE**  
**mgr inż. MACIEJ BARTOSIEWICZ**  
ul. Żołnierska 4/60, 11-700 Mrągowo  
tel. 603 182 620 NIP 745-157-22-39 REGON  
280201313

Inwestor:

**Urząd Gminy w Reszlu**  
**ul. Rynek 24**  
**11-440 Reszel**

Nazwa obiektu: **Zagospodarowanie terenu działki nr 27/5 obręb Mnichowo  
na teren rekreacyjno-sportowy w msc. Mnichowo  
działka nr 27/5 obręb Mnichowo**

Stadium:	Projekt budowlany			Branża: Architektura	data: 11.2015 r.
Tytuł rysunku:	Projekt zagospodarowania terenu			skala: 1:500	nr rysunku: 1
Stanowisko:	Imię i nazwisko	Specjalność:	Nr uprawnień:	Podpis:	
Projektant:	mgr inż. arch. Anna Urban	architektura	BI/20/90		
Opracował:	mgr inż. Michał Ryk	konstrukcja			