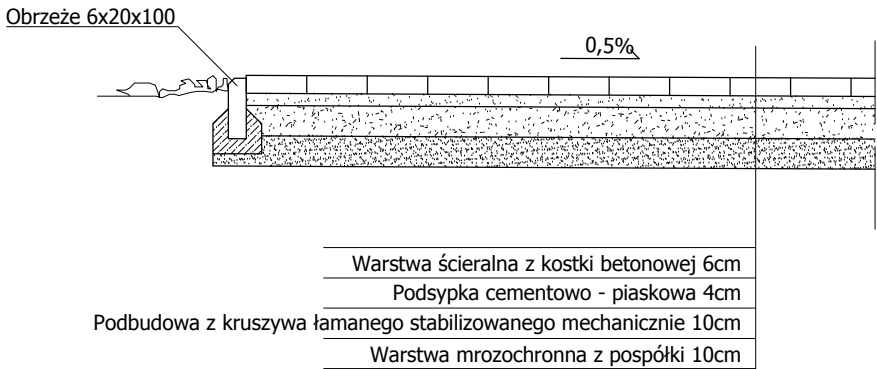
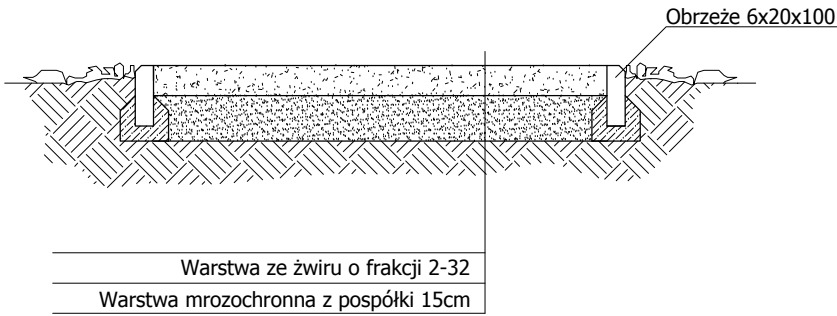


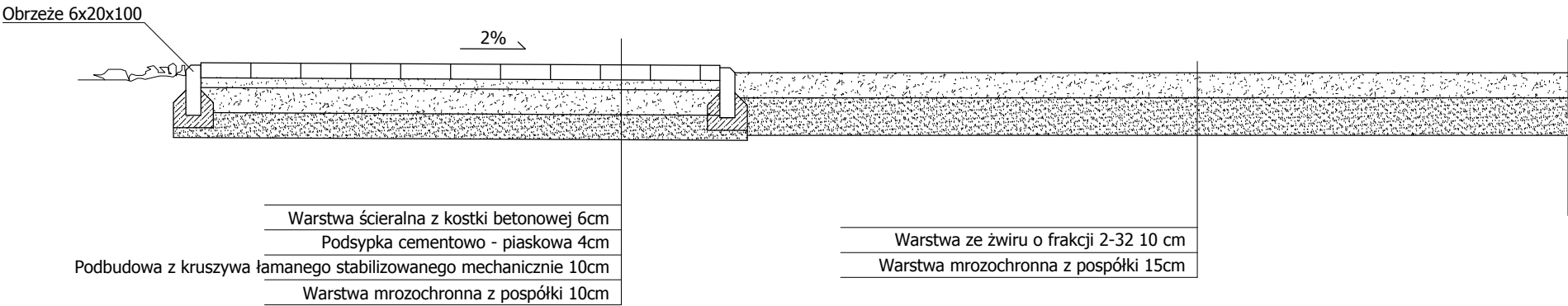
PRZEKRÓJ - NAWIERZCHNIA Z KOSTKI POLBRUK
SKALA 1:25



PRZEKRÓJ - NAWIERZCHNIA ŻWIROWA
SKALA 1:25



PRZEKRÓJ - POŁĄCZENIE NAWIERZCHNI Z KOSTKI POLBRUK Z
NAWIERZCZNIĄ ŻWIROWĄ
SKALA 1:25



PRZEKRÓJ - STREFY BEZPIECZEŃSTWA PRZY URZĄDZENIACH
SKALA 1:25



Pracownia projektowa:
USŁUGI INŻYNIERSKIE
mgr inż. MACIEJ BARTOSIEWICZ
ul. Żołnierska 4/60, 11-700 Mrągowo
tel. 603 182 620 NIP 745-157-22-39 REGON
280201313

Inwestor:
Urząd Gminy w Reszlu
ul. Rynek 24
11-440 Reszel

Nazwa obiektu: **Zagospodarowanie terenu działki nr 27/5 obręb Mnichowo**
na teren rekreacyjno-sportowy w msc. Mnichowo
działka nr 27/5 obręb Mnichowo

Stadium:	Projekt budowlany			Branża: Drogowa	data: 11.2015 r.
Tytuł rysunku:	Przekroje nawierzchni			skala: 1:25	nr rysunku: 3
Stanowisko:	Imię i nazwisko	Specjalność:	Nr uprawnień:	Podpis:	
Projektant:	mgr inż. Maciej Bartosiewicz	drogowa	WAM/0030/POOD/11		
Opracował:	mgr inż. Michał Ryk	konstrukcja			