





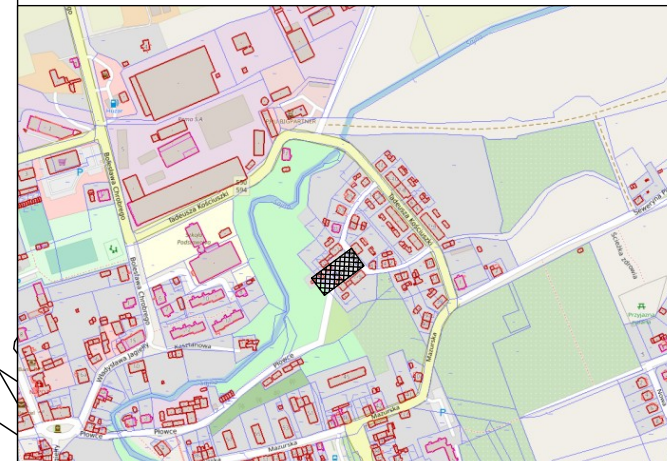
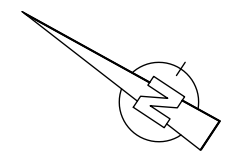


Oświadczam, że treść mapy sytuacyjno-wysokościowej, na której wykonano niniejszy projekt jest zgodna z treścią mapy zasadniczej o licencji nr GKN.6642.1156.2023_2808.CL1, wydanej przez Starostę Kętrzyńskiego i zaewidencjonowanej w państwowym zasobie geodezyjnym i kartograficznym pod numerem P.2808.2019.667 z dnia 28.08.2023r.

LEGENDA:

-  nawierzchnia przepuszczalna: ażury/IOMBy
-  powierzchnia chodnika
-  powierzchnia pobocza
-  krawężnik betonowy najazdowy 15x22 cm
-  obrzeże betonowe 8x30cm
-  rury osłonowe na sieciach energetycznych i telekomunikacyjnych



PROJEKT BUDOWLANY	BRANŻA DROGOWA	DATA OPRACOWANIA 10.2023	SKALA RYSUNKU 1:250
NAZWA INWESTYCJI	Zagospodarowanie terenu przy ul. Okręg w Reszlu		
LOKALIZACJA INWESTYCJI	280805_4.0002.146/7, 280805_4.0002.147, 280805_4.0002.148/2		
INWESTOR	GMINA RESZEL, UL. RYNEK 24, 11-440 RESZEL		
TYTUŁ RYSUNKU	PLAN ZAGOSPODAROWANIA TERENU	NUMER RYSUNKU 1.1	
PROJEKTANT	mgr inż. Karol Łomecki	NUMER UPRAWNIEN WAM/0034/PWBD/21	PODPIS
ASYSTENT PROJEKTANTA			
ASYSTENT PROJEKTANTA			

