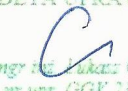
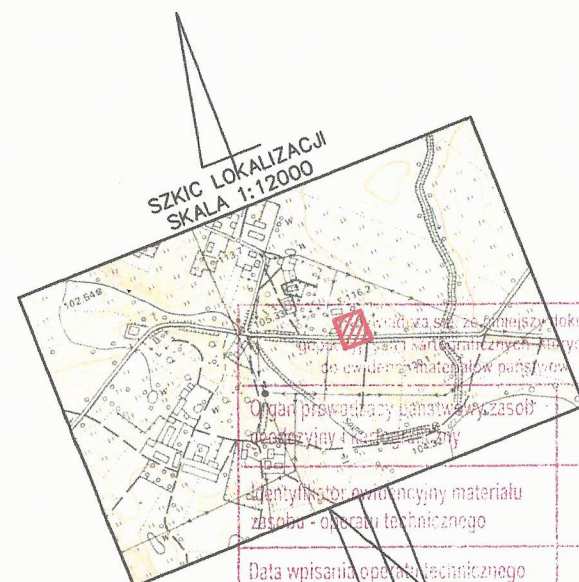
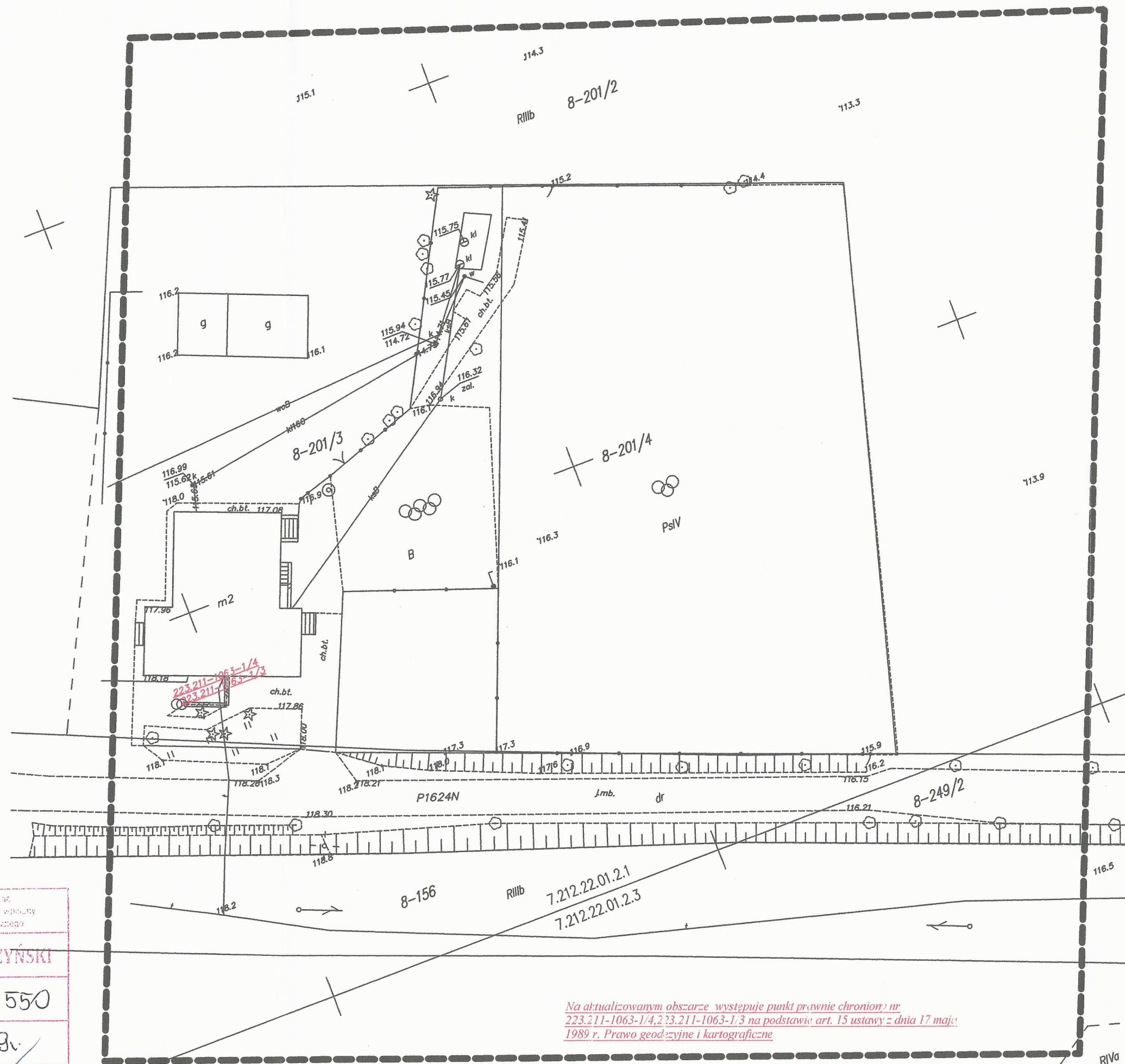


MAPA DO CELÓW PROJEKTOWYCH		
POWIAT		kętrzyński
Jednostka ewidencyjna	identyfikator	280805_5
	nazwa	Reszel obszar wiejski
Obręb ewidencyjny	identyfikator	280805_5.0008
	nazwa	Leginy
działka ewidencyjna		201/2,201/3,201/4,249/2,156
Skala mapy		1:500
Nazwa układu współrzędnych	prostokątnych płaskich	2000/7
	wysokości	PL-EVRF2007-NH
Oznaczenie granic obszaru, który był przedmiotem aktualizacji		-----
projektowane obiekty budowlane uzgodnione na narzędzie koordynacyjnej		brak
kontu użytku gruntowego, który nie jest ujawniony w bazie danych ewidencji gruntów i budynków		brak
Oznaczenie i informacje o służebnościach gruntowych, mających wpływ na zagospodarowanie gruntów zlokalizowanych w granicach projektowanej inwestycji		mapa wykonana bez ustalenia obciążeń dotyczących służebności
linię rozgraniczającą tereny o różnym przeznaczeniu zgodnie z MPZP		brak
nieprzekraczalną linią zabudowy zgodnie z MPZP lub decyzją o warunkach zabudowy		brak
Nie wyklucza się istnienia w terenie innych nie wykazanych na niniejszej mapie urządzeń podziemnych, które nie były zgłoszone do inwentaryzacji, lub o których brak jest informacji w instytucjach branżowych.		
Wyplot jest zgodny z terenem i z m.z. i aktualny na dzień:		19.07.2019r
NR. ZGŁOSZENIA : GKN-O.6640.1.456.2019		
<div> <div> „GEO-EKSPRES” Robert Dumko ul. Szkolna 18 lok. 37, 11-015 Ciszłynek tel. 601 821 127, 89 519 00 50 NIP 739-252-02-11, Regon 280241123 </div> <div> GEODETA UPRAWNIONY  mgr inż. Łukasz Gościński nr upraw. GKG 23193 </div> </div>		
Nazwa / imię i nazwisko wykonawcy		Imię i nazwisko, nr uprawnień oraz data i podpis geodety uprawnionego, który opracował mapę.



Na aktualizację skł. ze niniejszym dokumentem został opracowany w wyniku prac geodetycznych i kartograficznych, których rezultaty zawiera operat techniczny i wpisany do ewidencji materiałów państwowych, zespół geodezyjny i kartograficzny.	
Organ prowadzący bazę danych zasobów geodezyjnych i kartograficznych	STAROSTA KĘTRZYŃSKI
Identyfikator ewidencyjny materiału zasobu - operat techniczny	7.2808.2019.550
Data wpisania operatu technicznego do ewidencji materiałów zasobu	02.08.2019.
Imię, nazwisko i podpis osoby reprezentującej organ	Z up. STAROSTY Szymon Jasiewicz INSPEKTOR w Wydziale Geodezji, Kartografii i Inżynierii

Na aktualizowanym obszarze występuje punkt prawnie chroniony nr 223.211-1063-1/4, 223.211-1063-1/3 na podstawie art. 15 ustawy z dnia 17 maja 1989 r. Prawo geodezyjne i kartograficzne