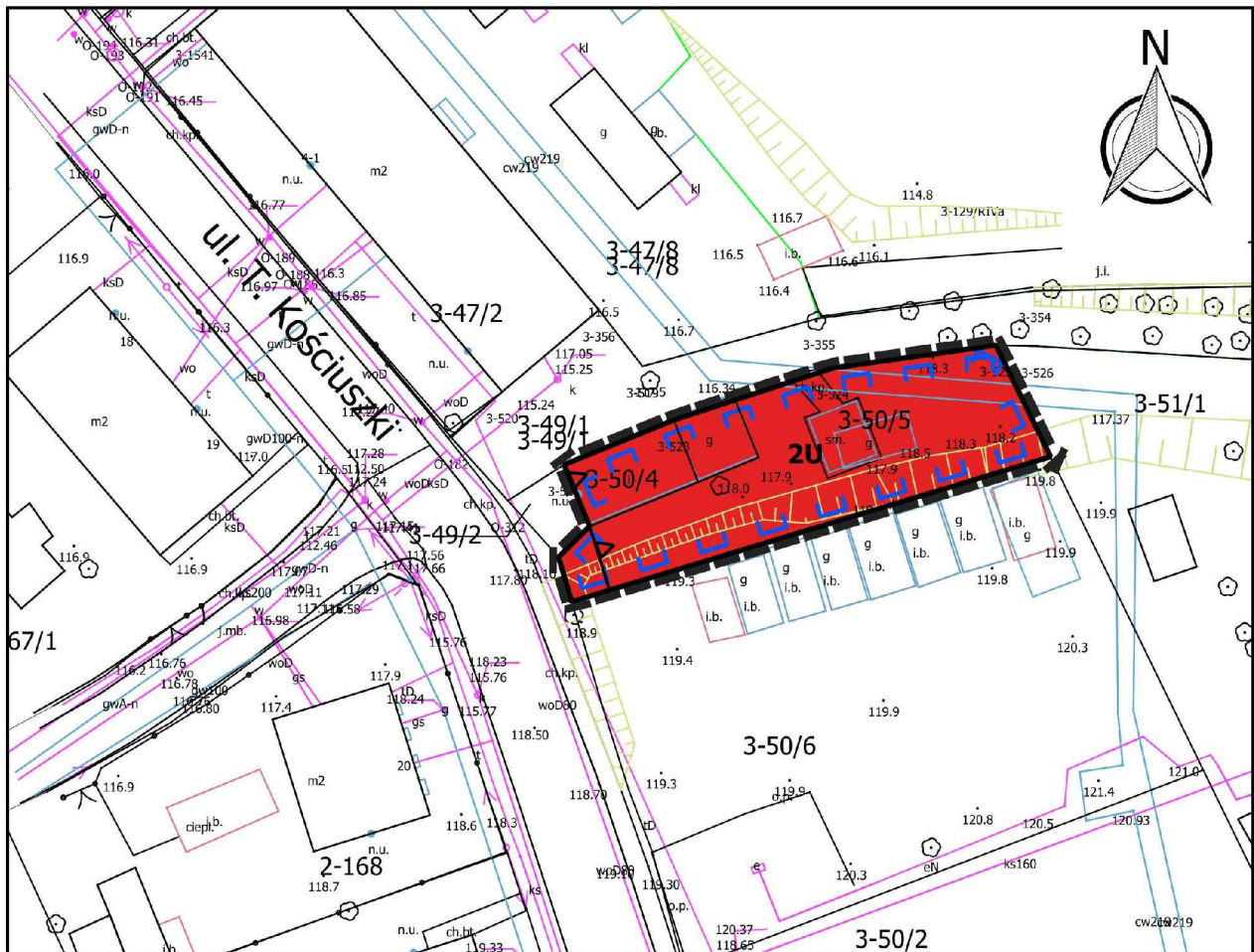


RYSUNEK MIEJSCOWEGO PLANU ZAGOSPODAROWANIA PRZESTRZENNEGO MIASTA RESZEL





OBSZAR W REJONIE UL. T. KOŚCIUSZKI
SKALA 1:500

ZAŁĄCZNIK NR 4
DO UCHWAŁY NR XLVII/302/2021
RADY MIEJSKIEJ W RESZLU
Z DNIA 25.11.2021 R.

10 0 10 m



OZNACZENIA:

-  Granice planu
-  Linie rozgraniczające tereny o różnym przeznaczeniu lub różnych zasadach zagospodarowania
-  Nieprzekraczalne linie zabudowy
-  Strefa ochrony konserwatorskiej "B"

OZNACZENIA I INFORMACJE WYNIKAJĄCE Z PRZEPISÓW ODRĘBNYCH:

Obszar planu położony jest w zasięgu głównego zbiornika wód podziemnych GZWP nr 205 "Subzbiornik Warmia"
Obszar planu położony jest w granicach aglomeracji Reszel

PRZEZNACZENIE TERENÓW NA CELE:

 **U** zabudowy usługowej

WYRYS ZE STUDIUM UWARUNKOWAŃ I KIERUNKÓW ZAGOSPODAROWANIA PRZESTRZENNEGO MIASTA I GMINY RESZEL

 GRANICE PLANU

