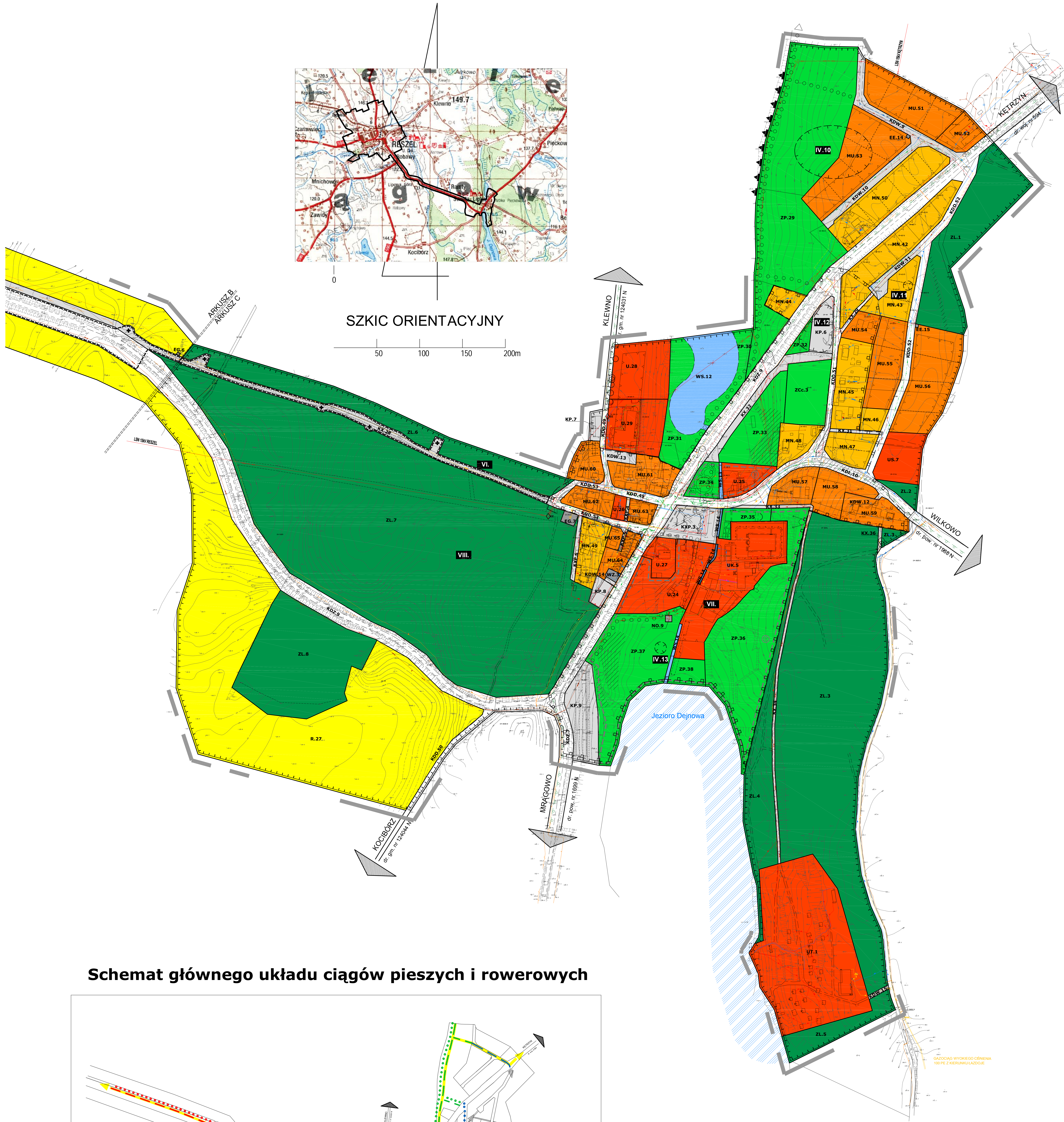
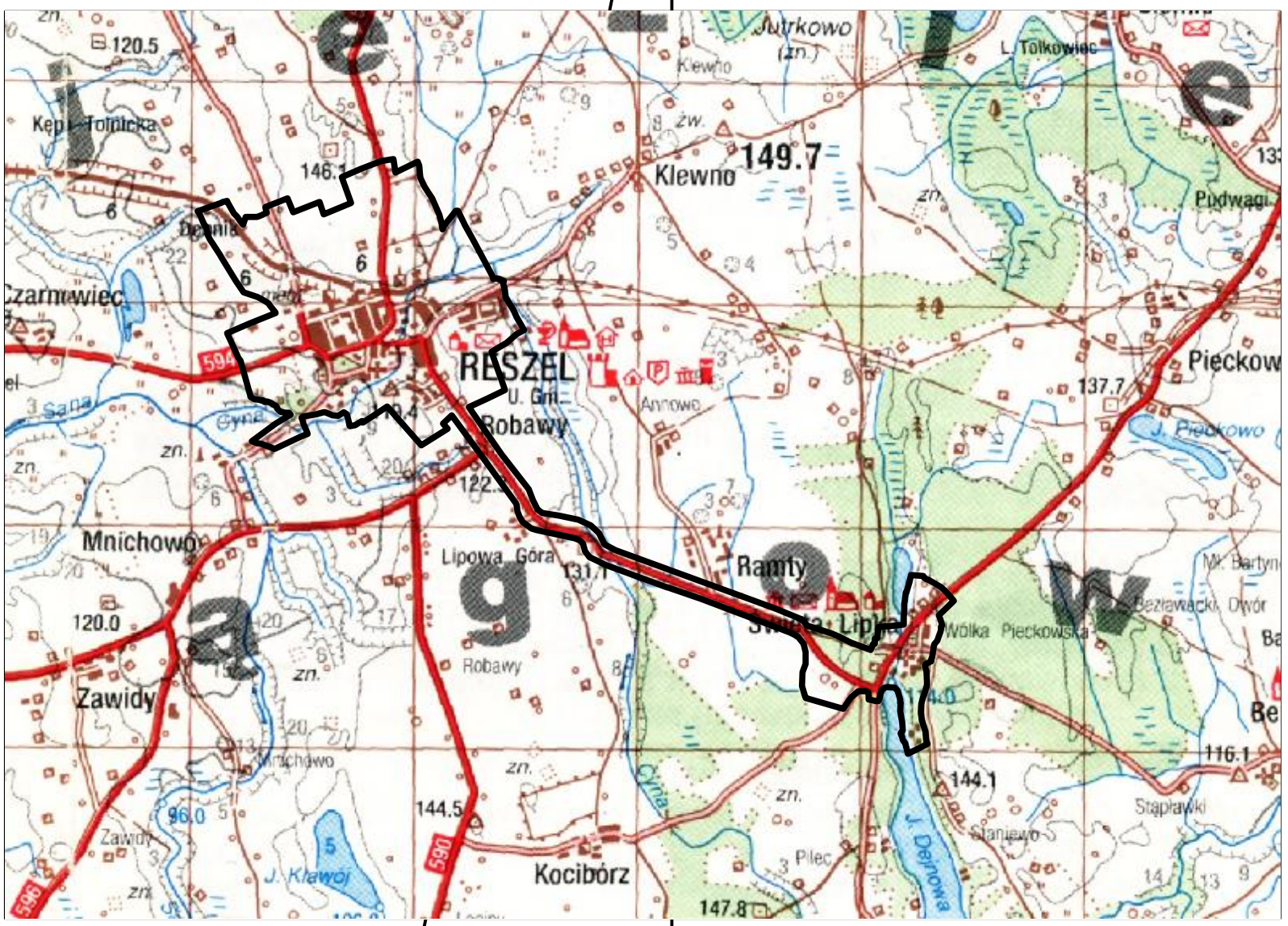
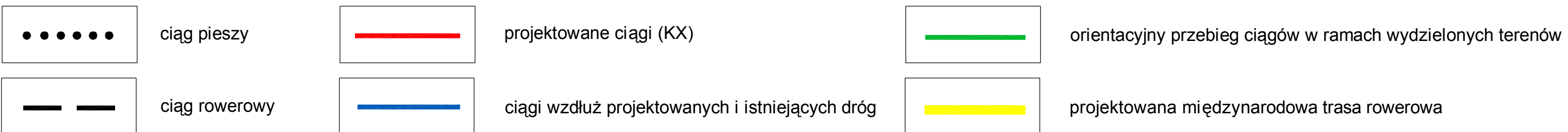


MIEJSCOWY PLAN ZAGOSPODAROWANIA PRZESTRZENNEGO  
MIASTA RESZEL, WSI ŚWIĘTA LIPKA I DROGI PIELGRZYMKOWEJ  
skala 1:2000  
ARKUSZ C - WIEŚ ŚWIĘTA LIPKA

Załącznik nr 1  
Do uchwały nr ..... z dnia .....  
Rady Miejskiej w Reszlu opublikowanej w Dzienniku  
Urzędowym Województwa Warmińsko-Mazurskiego  
nr ..... poz. .... z dnia .....



Schemat głównego układu ciągów pieszych i rowerowych



**OZNACZENIA OGÓLNE**

- granica obszaru objętego opracowaniem
- granica administracyjna miasta Reszel
- linie rozgraniczające tereny o różnym przeznaczeniu lub różnych zasadach zagospodarowania
- linie podziału wewnętrznego
- nieprzekraczalne linie zabudowy
- obowiązujące linie zabudowy
- granica obszaru funkcjonalnego

**PRZEZNACZENIE TERENÓW**

**Tereny zabudowy mieszkaniowej**

- MW tereny mieszkaniowe - zabudowa wielorodzinna
- MU tereny mieszkaniowe - usługowe
- MN tereny mieszkaniowe - zabudowa jednorodzinna
- RM tereny zabudowy zagrodowej

**Tereny zabudowy usługowej**

- U tereny usługowe - handel, gastronomia, rzemiosło, inne
- UK tereny usługowe - kultura, religijna, kultura
- UT tereny usługowe - turystyka
- UA tereny usługowe - administracja
- UZ tereny usługowe - opieka zdrowotna
- UD tereny usługowe - oświata
- US tereny usługowe - sport, rekreacja

**Tereny zabudowy techniczno-produkcyjnej**

- P tereny produkcyjne - usługowe

**Tereny lasów, zieleni, rolnie i wód**

- ZL tereny leśne
- ZP tereny zieleni urządzonej
- ZC tereny cmentarzy
- ZCz teren cmentarza zamkniętego
- ZD tereny ogrodów działkowych
- ZN tereny zieleni nieurządzonej
- R tereny rolne
- WS tereny wód powierzchniowych

**Infrastruktura techniczna**

- EE tereny GPZ i stacji transformatorowych
- EG tereny urządzeń gazowych
- WZ tereny ujęć wody
- NO tereny oczyszczalni ścieków i przepompowni ścieków
- EC teren ciepłowni miejskiej
- W projektowana sieć wodociągowa
- Kd projektowana sieć kanalizacji deszczowej
- ks projektowana sieć kanalizacji sanitarnej grawitacyjnej
- ks projektowana sieć kanalizacji sanitarnej tłocznej
- ks projektowana napowietrzna sieć elektroenergetyczna średniego napięcia LSN 15kV
- 15kV projektowana sieć kablowa elektroenergetyczna średniego napięcia
- trafaostaje
- g projektowana sieć gazowa średniego ciśnienia
- Kd istniejąca sieć kanalizacji deszczowej do likwidacji
- ks istniejąca sieć kanalizacji sanitarnej do likwidacji
- ks istniejąca sieć elektroenergetyczna do likwidacji

**Komunikacja**

- KD tereny dróg publicznych (ZLD)
- KDW tereny dróg wewnętrznych
- KP tereny parkingów
- KS tereny obsługi komunikacji drogowej
- KXX tereny placów pieszych
- KX tereny ciągów pieszych i ścieżek rowerowych
- KXP tereny dróg i placów pieszo - jezdnych
- KK tereny kolejowe
- ➔ kierunek rozwoju układu komunikacyjnego

**Ochrona przyrody**

- Lęgińsko - Mrągowski Obszar Chronionego Krajobrazu
- pomniki przyrody

**Strefy ochrony konserwatorskiej**

- I strefa - ochrony miejskiej historycznej struktury przestrzennej i zabytkowej substancji architektonicznej I.1
- II strefa - ochrony zachowanej zabytkowej struktury urbanistyczno-architektonicznej II.1, II.2
- III strefa - ochrony ekspozycji III.1
- IV strefa - ochrony archeologicznej IV.1 - IV.13
- V strefa - ochrony reliktów kanału wodnego V.1
- VI strefa - ochrony drogi pielgrzymkowej VI.1
- VII strefa - ochrony wiejskiej historycznej struktury przestrzennej i zabytkowej substancji architektonicznej VII.1
- VIII strefa - ochrony krajobrazowej VIII.1

**Oznaczenia inne**

- obszary zagrożone osuwaniem się mas ziemnych
- ciągi koncentracji spływów wód oraz chłodnego i wilgotnego powietrza
- orientacyjny przebieg ścieżek pieszych i rowerowych
- dawny cmentarz żydowski
- lokalizacja kapliczek przydrożnych
- otwarcia widokowe

**Oznaczenia informacyjne**

- odcinek przeznaczony do lokalizacji plaży piaszczystej i pomostu
- orientacyjny zasięg linii brzojowej projektowanych/powiększanych zbiorników wodnych
- brak połączenia komunikacyjnego