

*Załącznik do Uchwały Nr XLII/271/2013*

*Rady Miejskiej w Reszlu*

*z dnia 29.10.2013r.*

# PLAN ODNOWY SOŁECTWA WORPLAWKI NA LATA 2013 - 2020



Rysunek nr 1<sup>1</sup>: Ilustracja wjazdu do miejscowości od strony świetlicy wiejskiej.

---

<sup>1</sup> Opubl. na stronie: <http://www.eholiday.pl/info-worplawki-48239-zdjecie-60014.html>, [dostęp: 16.10.2013r.].

## Worplawki, październik 2013 rok

### Spis treści

<b>Wstęp</b> .....	3
<b>1. Charakterystyka Miejscowości</b> .....	5
1.1. Położenie geograficzne i wygląd wsi .....	5
1.2. Demografia.....	9
1.3. Historia.....	10
1.4. Funkcje wsi .....	12
<b>2. Inwentaryzacja zasobów służących odnowie wsi</b> .....	13
2.1 Diagnoza zasobów wsi .....	13
Zasoby przyrodnicze .....	13
Obiekty zabytkowe.....	13
Rolnictwo .....	14
Kapitał ludzki .....	15
2.2. Obsługa ludności.....	16
Transport i komunikacja.....	16
Telekomunikacja .....	17
Zaopatrzenie w ciepło .....	17
Zaopatrzenie w wodę.....	17
Kanalizacja .....	18
Gospodarka odpadami .....	18
2.3. Rada sołecka.....	18
2.4. Agroturystyka.....	19
2.5. Stowarzyszenie „Worplawki” w Worplawkach .....	20
<b>3. Analiza SWOT</b> .....	21
<b>4. Wizja rozwoju wsi</b> .....	23
<b>5. Opis planowanych zadań i inwestycji</b> .....	24
<b>6. Wdrażanie, monitoring i aktualizacja Planu Odnowy Miejscowości Worplawki</b> .....	26

## Wstęp

Potrzeba opracowania Planu Odnowy Miejscowości Worplawki wynika z faktu przystąpienia Gminy Reszel do ogłoszonego przez Marszałka Województwa Warmińsko – Mazurskiego Programu Odnowy Wsi „*Wieś Warmii, Mazur i Powiśla miejscem, w którym warto żyć...*”. Wieś Worplawki Uchwałą 161. Rady Miejskiej z dnia 24.08.2012 roku została zgłoszona do udziału w wymienionym powyżej programie. Celem głównym programu jest wzrost aktywności i integracji społeczności obszarów wiejskich i zaangażowania mieszkańców w działania na rzecz swojego sołectwa, a także poprawa warunków życia mieszkańców wsi.

Plan Odnowy Sołectwa Worplawki został opracowany w celu stworzenia całościowej wizji rozwoju miejscowości, uwzględniającej czynniki zewnętrzne i wewnętrzne wpływające na możliwość realizacji planowanych działań oraz umożliwienia beneficjentom pozyskania środków zewnętrznych na realizację zadań. Plan przygotowany został wspólnie z mieszkańcami Sołectwa, tak by realizowane zadania odpowiadały rzeczywistym potrzebom mieszkańców i mogły w pełni wykorzystać istniejący potencjał i szanse rozwoju miejscowości. Mieszkańcy mieli możliwość wypowiedzenia się podczas konsultacji społecznych przeprowadzonych w formie ankiety, spotkań grupy Odnowy Wsi oraz Zebrania Wiejskiego.

Działania ujęte w Planie Odnowy Wsi Worplawki na lata 2013 – 2020 realizują cele ujęte w Strategii Rozwoju Gminy Reszel do 2020 roku, która została uchwalona przez Radę Miejską w Reszlu Uchwałą Nr XXVII/148/09 z dnia 30 stycznia 2009r. Niniejszy plan dotyczy w szczególności następujących celów SRG Reszel:

- Rozwój infrastruktury technicznej, w tym cele operacyjne i działania.
- Poprawa dostępności komunikacyjnej gminy:
  - modernizacja i przebudowa istniejących dróg gminnych i wewnętrznych dróg dojazdowych,
  - budowa i modernizacja ciągów komunikacji pieszej, chodników i ścieżek rowerowych,
  - budowa parkingów i miejsc postojowych w obszarach zabudowanych,
  - budowa zatok autobusowych i wiat przystankowych przy drogach.
- Wzrost dostępności do sieci Internet.
  - tworzenie i rozwój publicznych, bezpłatnych punktów dostępu do Internetu w ramach szkół, domów kultury, bibliotek i świetlic wiejskich.
- Rozwój sieci oświetlenia drogowego:
  - uzupełnianie oświetlenia drogowego na obszarze gminy.

## Plan Odnowy Sołectwa Worplawki na lata 2013 - 2020

- Ochrona zasobów dziedzictwa kulturowego, w tym cele operacyjne i działania.
- Rewitalizacja obiektów zabytkowych i innych o znaczeniu historycznym:
  - renowacja, rewaloryzacja, konserwacja, zachowanie budynków i obiektów o znaczeniu historycznym,
  - adaptacja obiektów zabytkowych na cele publiczne, gospodarcze, edukacyjne, turystyczne i kulturalne.
- Poprawa warunków do rozwoju przedsiębiorczości i rolnictwa, w tym cele operacyjne i działania.
- Poprawa atrakcyjności zamieszkania na terenie gminy Reszel.

Plan Odnowy Wsi składa się z sześciu rozdziałów. Pierwszy poświęcony jest charakterystyce miejscowości dokonanej pod względem położenia, demografii oraz historii. Drugi rozdział zawiera inwentaryzację zasobów służących odnowie wsi. Podstawową jego część stanowi opis kapitału niepieniężnego wsi i tkwiącego w nim potencjału oraz możliwości organizacyjnych mieszkańców. Na tej podstawie przeprowadzona została analiza słabych i mocnych stron miejscowości oraz analiza szans i zagrożeń jej rozwoju, zaprezentowana w rozdziale trzecim. Pozwoliła ona na określenie kierunków rozwoju miejscowości, wyznaczenie priorytetów oraz wyszczególnienie zadań, które w ich ramach będą realizowane. Rozdział czwarty przedstawia uproszczoną wizję miejscowości, a piąty wykazuje szczegółowo planowane inwestycje. W rozdziale szóstym przewidziany został monitoring i aktualizacja niniejszego planu.

Plan Odnowy Wsi jest dokumentem otwartym, a zapisane w nim zadania będą aktualizowane stosownie do zmieniających się uwarunkowań wewnętrznych jak i zewnętrznych oraz pojawiających się nowych możliwości. Uwzględniane będą również nowe potrzeby zgłaszane przez mieszkańców, władze samorządowe gminy, organizacje pozarządowe i nieformalne grupy mieszkańców, sektor publiczny i prywatny.

# 1. Charakterystyka Miejscowości

## 1.1. Położenie geograficzne i wygląd wsi

Sołectwo Worplawki położone jest w północnej części województwa warmińsko – mazurskiego, powiecie kętrzyńskim, gminie Reszel. Skupia jedną miejscowość - wieś Worplawki.



Rysunek nr 2<sup>2</sup>:

Ilustracja położenia województwa warmińsko – mazurskiego w Polsce.



Rysunek nr 3<sup>3</sup>:

<sup>2</sup> Opubl. na stronie [http://pl.wikipedia.org/wiki/Podzia%C5%82\\_administracyjny\\_wojew%C3%B3dztwa\\_warmi%C5%84sko-mazurskiego](http://pl.wikipedia.org/wiki/Podzia%C5%82_administracyjny_wojew%C3%B3dztwa_warmi%C5%84sko-mazurskiego), [dostęp: 18.10.2013r.].

<sup>3</sup> Opubl. na stronie [http://pl.wikipedia.org/wiki/Podzia%C5%82\\_administracyjny\\_wojew%C3%B3dztwa\\_warmi%C5%84sko-mazurskiego](http://pl.wikipedia.org/wiki/Podzia%C5%82_administracyjny_wojew%C3%B3dztwa_warmi%C5%84sko-mazurskiego), [dostęp: 18.10.2013r.].

# Plan Odnowy Sołectwa Worplawki na lata 2013 - 2020

Podział administracyjny województwa warmińsko – mazurskiego.



## Powiat Kętrzyński



Rysunek nr 4<sup>4</sup>:  
Mapa Powiatu Kętrzyńskiego.

<sup>4</sup> Opubl. na stronie [http://bip.warmia.mazury.pl/powiat\\_ketrzynski/238/125/Powiat/](http://bip.warmia.mazury.pl/powiat_ketrzynski/238/125/Powiat/), [dostęp: 18.10.2013r.].

## Plan Odnowy Sołectwa Worpławki na lata 2013 - 2020

Wieś Worpławki graniczy bezpośrednio z następującymi miejscowościami: Babieniec, Klewno, Gudniki, Dębnik.

Odległość Worpławek od większych miast wynosi:

- Reszel (siedziba gminy) - 5, 8 km
- Kętrzyn (siedziba powiatu) – 18, 5 km
- Olsztyn (miasto wojewódzkie) – 74, 3 km
- Bartoszyce – 33, 6 km
- Biskupiec – 36 km
- Mrągowo – 32, 6 km
- Giżycko – 49,2 km
- Węgorzewo – 54, 4 km
- Mikołajki – 56 km<sup>5</sup>

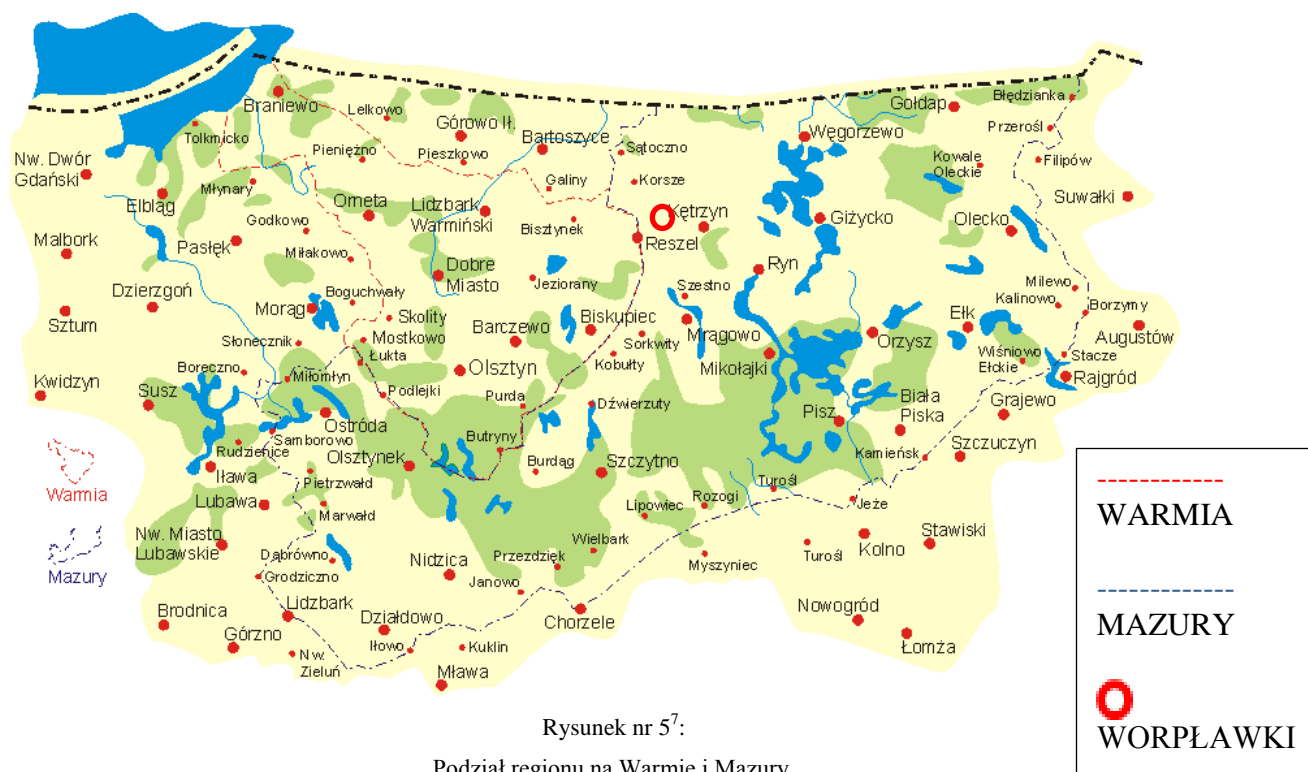
Worpławki sąsiadują z granicą Warmii i Mazur. Sołectwo położone jest na obszarze Pojezierza Mrągowskiego. Mezoregion ten wchodzi w skład makroregionu Pojezierza Mazurskiego. Na zachodzie graniczy z Pojezierzem Olsztyńskim (granice wyznaczają pasma morenowe ciągnące się północnego-wschodu na wschód), na wschodzie z Krainą Wielkich Jezior Mazurskich, na północy z Równiną Sępolską, a na południu z Równiną Mazurską<sup>6</sup>. Na głębokości 1 000 do 2 000m występują wody geotermalne powyżej 20°. W rejonie wsi występują gleby lekkie kompleksów żyznych. W miejscowości znajdują się dwa lasy państwowe rozciągające się od Jutrkowa i Siemek. Na terenie wsi istnieją również liczne lasy prywatne. Wśród gatunków lasotwórczych przeważa świerk i sosna. Występuje 6 stawów rybnych. Worpławki są częścią korytarza ekologicznego o znaczeniu międzynarodowym: Obszar Puszczy Piskiej i Obszar Wschodniomazurski. Korytarze ekologiczne spełniają ważną rolę w funkcjonowaniu przyrody, jako drogi migracji zwierzyny umożliwiające wymianę genową poszczególnych populacji. Są to też tereny stanowiące istotny element obszarów, które można określić jako biologicznie czynne, ważne dla utrzymywania równowagi przyrodniczej. W skład tych terenów wchodzi głównie obniżenia pojezierne i powytopiskowe (szczególnie te o wysokim poziomie wód gruntowych z oczkami wodnymi, porośnięte naturalną roślinnością niebędącą przedmiotem gospodarczego wykorzystania), doliny rzeczne i lasy. W okolicy można spotkać liczne odmiany roślin, w tym kolonie storczykowe.

---

<sup>5</sup> Odległości pomiędzy miejscowościami zostały obliczone za pomocą narzędzia Google Maps.

<sup>6</sup> M.Jurak, *Geografia regionu*, opubl. na stronie <http://www.jezioro.com.pl/artykuly.html?id=252>, [dostęp: 18.10.2013r.].

## Plan Odnowy Sołectwa Worplawki na lata 2013 - 2020



Rysunek nr 5<sup>7</sup>:  
Podział regionu na Warmię i Mazury.

Do wsi można dojechać za pomocą dwóch dróg:

- Nr drogi 124040N - Droga wojewódzka Nr 590 — Worplawki kolonia, długość 1,727km a następnie drogą gminną.
- Drogi powiatowej Nr 1691 N – trasa Reszel – Worplawki – aleja jesionowa (130-180 cm).

We wsi znajduje się kilkanaście zagród chłopskich znajdujących się w centrum miejscowości oraz rozproszonych w promieniu 1-2 km od skupiska. Przeważają budynki jednorodzinne, większa część z nich pochodzi jeszcze z okresu przedwojennego. Na terenie kolonii zlokalizowanych jest 8 gospodarstw, a we wsi 15.

<sup>7</sup> Opubl. na stronie [http://www.jezioro.com.pl/pics/artykuly/glowna/warmia\\_mazury.gif](http://www.jezioro.com.pl/pics/artykuly/glowna/warmia_mazury.gif), [dostęp: 18.10.2013r.].



Rysunek nr 6<sup>8</sup>:  
Ilustracja centrum wsi.

Na terenie wsi znajdują się pozostałości dawnego poniemieckiego cmentarza oraz przydrożna kapliczka. W oddalonym ok. 2 km od centrum wsi wyrobisku po dawnej żwirowni urządzono komunalne składowisko odpadów. Do wsi przynależy budynek starej zlewni mleka (przeznaczony obecnie na świetlicę wiejską) oraz studnia.

## 1.2. Demografia

Liczba ludności zameldowanej na pobyt stały we wsi Worplawki wynosi 57 osób. Od 2011 roku występuje tendencja spadkowa, co przy tak małej populacji, jest zjawiskiem niepokojącym. Większość ludności to tzw. rdzenni mieszkańcy, osiedleni w Worplawkach po

---

<sup>8</sup> Opubl. na stronie [www.mapye-holiday.pl](http://www.mapye-holiday.pl), [dostęp: 18.10.2013r.].

## Plan Odnowy Sołectwa Worplawki na lata 2013 - 2020

II wojnie światowej. Zaznaczyć należy, że na przełomie ostatnich 20 lat wieś wzbogaciła się o nowych mieszkańców.

LATA	2009	2010	2011	2012	2013
LICZBA LUDNOŚCI	59	57	63	59	57

Tabela nr 1.

Liczba mieszkańców zameldowanych na pobyt stały w latach 2009-2013

Struktura wiekowa ludności została przedstawiona w poniższej tabeli

WIEK	KOBIETY	MĘŻCZYŹNI	RAZEM
DO 18 ROKU ŻYCIA	6	4	10
19 - 60 LAT	17	24	41
POWYŻEJ 60 LAT	1	5	
RAZEM	24	33	57

Tabela nr 2.

Struktura wiekowa ludności.

Jak wynika z powyższej tabeli wśród ludności wsi przeważają osoby w wieku produkcyjnym. Dzieci w miejscowości stanowią prawie 16% ogółu ludności. Sytuacja demograficzna świadczy o tym, że Worplawki są miejscowością z dużymi perspektywami rozwojowymi.

### 1.3. Historia

Dr Jerzy Sikorski w jednym ze swoich artykułów naukowych na temat Worplawek pisze: „Rycerz Nikolaus otrzymał 18 sierpnia 1341 r. w lenno od biskupa warmińskiego majątek na prawie chełmińskim, liczący 21 łanów (352, 8 ha), z 12 latami wolnymi od podatku, ponieważ obszar jego porastała puszcza. Był to teren z dawna zasiedlony przez Prusów, którzy zwali go Warpelauks, czyli "“Pole Warpego”" (Warpe oznacza imię, zaś "lauks" – "pole"). Lennik otrzymał duże i małe sądownictwo. W zamian winien był na każde

wezwanie zwierzchności stawać konno i w lekkiej zbroi, a nadto wspomagać budowę zamków. Jednakże tradycje osadnicze Worplawek sięgają w bardzo daleką przeszłość. Właśnie tutaj bowiem archeolodzy znaleźli dwa ostrza kościane długości kilkunastu centymetrów, które osadzono na drzewcu – pochodziły sprzed 9 tysięcy lat. W czasach nowszych tradycja osadnicza rwała się głównie wskutek wojen, więc trwałość jej nie była wielka. I tak właśnie było po wojnie trzynastoletniej z lat 1454-1466. Majątek liczący 21 łąnów (352,8 ha) uzyskał wówczas niejaki Bartłomiej Schoneflies. W 1484 r., za zgodą biskupa warmińskiego, 7 łąnów odstąpił kościołowi parafialnemu w Reszlu. Również 100 lat później majątek posiadał ówczesny wójt biskupiej Warmii, Krzysztof Troszke. Po stu kilkunastu latach – przed rokiem 1702 – rodzina ta sprzedała cały majątek miastu Reszel, ale w 1719 r. 14 łąnów odkupił od Reszla szlachcic Stefan Romaironi, zaś tamtych 7 łąnów kościelnych zakupił Reszel. W momencie zaboru Warmii przez Prusy w 1772 r. majątek liczył 11 łąnów szlacheckich i 10 szarwarcznych. Mieszkało tu 91 osób, zaś właścicielem był szlachcic Trzciński. W 1785 r. w Worplawkach było 12 chałup. W okresie wojen napoleońskich część zabudowy spłonęła. W 1820 r. było tylko 8 chałup i 88 mieszkańców. Siedzieli tu nadal Trzcińscy, którzy zbudowali dwór. Około połowy XIX w. spotkamy tu rodzinę Rhode. Majątek liczył 569 ha (w tym 83 ha lasu i tylko 200 ha pod uprawą). W 1905 r. był już w rękach rodziny von Frankenberg, która do 1932 r. gospodarowała na 407,85 ha. Wówczas majątek wykupiła Elektrownia Wschodniopruska, zaś w 1939 r. został poddany parcelacji. Powstała, jak przed wiekami, wieś chłopska. Po dawnych właścicielach pozostały solidne zabudowania folwarczne i kolonia domków należących do robotników zatrudnionych w majątku, a także stary cmentarz z XIX w.”<sup>9</sup>

W roku 1802 funkcjonowała tu szkoła luterska. Od czasów reformacji w pierwszy czwartek po Wielkanocy wyruszały tradycyjne pielgrzymki z Worplawek (należących do Warmii) do Świętej Lipki (należącej do Prus).

W latach sześćdziesiątych XX wieku w dawnym pałacyku dworskim przez szereg lat funkcjonowała 4 klasowa szkoła podstawowa. Pałacyk dworski pochodzi z XIX w. i został rozbudowany na początku XX w.

22.07.2011r. podczas budowy wodociągu na jednej z posesji odkryto drewniany średniowieczny wodociąg.

Wieś Worplawki posiada swoją historię, która to „odcisnęła” piętno na obecnym wyglądzie miejscowości i jej możliwościach zagospodarowania. Zadaniem mieszkańców

---

<sup>9</sup> J. Sikorski, *Historia miejscowości na terenie gminy Reszel*, opubl. na stronie <http://www.jerzysikorski.pl/historia-miejscowo%C5%9Bci-na-obszarze-gminy-reszel>, [dostęp: 18.10.2013 rok].

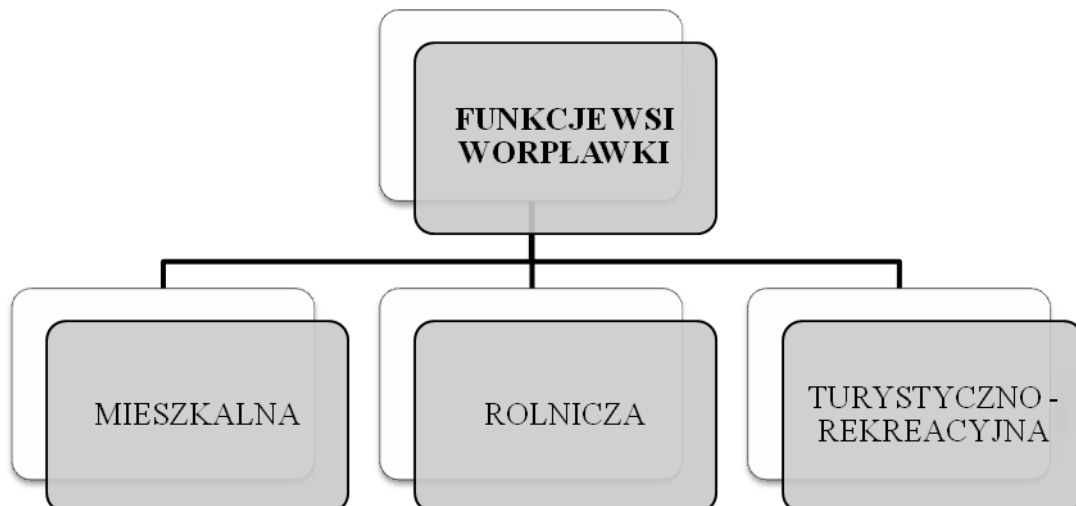
powinno być kultywowanie tej historii, np. poprzez zachowanie elewacji budynków i ich znaków szczególnych (herbów, elementów sakralnych).

#### 1.4. Funkcje wsi

Worplawki z uwagi na swe atrakcyjne położenie, malowniczy krajobraz terenu, walory historyczno-zabytkowe i przyrodnicze mają ogromną szansę na rozwój funkcji turystyczno-rekreacyjnej (w szczególności turystyki wiejskiej i agroturystyki). Zaznaczyć należy, że w miejscowości funkcjonują już 3 agroturystyki cieszące się zainteresowaniem turystów. Dla sołectwa agroturystyka może stanowić czynnik aktywności gospodarczej, a dla mieszkańców uzupełnienie źródeł dochodów. Ta forma turystyki wymusza rozwój infrastruktury lokalnej, wzrost kultury i jakości życia ludności, dążenie do zdobywania i podnoszenia wykształcenia oraz szanse na rozwój nowych zawodów.

50 % mieszkańców prowadzi własne gospodarstwa rolne. Średnia wielkość gospodarstwa wynosi ..... ha. Rolnicy prowadzą uprawy zbóż, hodowlę bydła, prowadzona jest ferma ptaków ozdobnych oraz zajmują się sadownictwem.

W najbliższej perspektywie należy przyczynić się do rozwoju funkcji, które wieś pełni obecnie. Drzemie w nich potencjał, dlatego też należy zainwestować w ich postęp.



Wykres nr 1  
Funkcje wsi Worplawki

## **2. Inwentaryzacja zasobów służących odnowie wsi**

### **2.1 Diagnoza zasobów wsi**

#### **Zasoby przyrodnicze**

Sołectwo Worpławki stwarza wspaniałe warunki do uprawiania turystyki, zarówno dla osób spędzających czas aktywnie, jak i szukających spokoju i wytchnienia wśród pięknej przyrody. Czyste i naturalne środowisko, brak przemysłu może być atutem, który w przyszłości można w większym stopniu niż dotychczas wykorzystać na potrzeby rozwoju agroturystyki, aktywnej turystyki a także produkcji ekologicznej. Potencjał turystyczny tkwi w osobach mieszkających w tej miejscowości, jak również pięknym krajobrazie otoczenia. Spokój, cisza, stepowy krajobraz, liczne lasy, sady, stawy, zwierzęta udomowione i dzikie, zabudowa folwarcza, przyjazna atmosfera są ogromnym atutem Worpławek. Co więcej bliskie położenie miejsc atrakcyjnych do zwiedzania (Reszel, Święta Lipka, Gierłoż, Giżycko, Mamerki, Lidzbark Warmiński) stanowi dodatkową ofertę dla turystów.

Wskazane jest wykorzystanie walorów zagospodarowania przestrzennego poprzez wydzielenie ścieżek rowerowych, pieszych, a także wzbogacenie ich o elementy edukacyjne (plansze z opisem historii, ukształtowania terenu, fauny i flory, zwyczajów miejscowych) oraz elementy rekreacyjne (np. przyrządy gimnastyczne). Co więcej, po nawiązaniu współpracy z pobliskimi wsiami można stworzyć wspólne trasy, czy miejsca rekreacji.

#### **Obiekty zabytkowe**

W miejscowości występują liczne obiekty widniejące w gminnej ewidencji zabytków. Są to:

- Dawny czworak II (dom nr 2),
- Dawny czworak II (dom nr 3),
- Dom nr 9,
- Chlew w zagr., nr 9,
- Obora w zagr., nr 9,
- Dom nr 18,
- Dawny czworak (dom nr 19),
- Budynek mieszkalno – gospodarczy nr 20,

- Budynek mieszkalno – gospodarczy nr 21,
- Budynek nr 22,
- Stodoła w zagr., nr 22,
- Stodoła w zagr., nr 23,
- Dom nr 23,
- Cmentarz,
- Zespół dworsko – parkowo – folwarczny,
- Dom nr 4<sup>10</sup>.



Rysunek nr 7

Ilustracja przykładowych obiektów wpisanych do ewidencji zabytków.

## **Rolnictwo**

Rolnictwo opiera się na indywidualnych gospodarstwach rolnych. Większość gruntów rolnych stanowią gleby o przeciętnej i słabej kulturze. Gleby występujące na terenie miejscowości są w większości IV i V klasy. Głównymi uprawami są: zboża (żyto, owies, pszenżyto) i ziemniaki. Rolnicy hodują głównie trzodę chlewną. Ze względu na niską opłacalność, rolnictwo dla większości mieszkańców jest jedynie dodatkowym źródłem dochodu. Występuje tendencja do odchodzenia od prowadzenia gospodarstw rolnych na rzecz innej działalności gospodarczej, np. budowa szamb. Niemniej jednak zasoby gospodarstw rolniczych można wykorzystać przy innej funkcji jaką pełni wieś – funkcji turystycznej.

---

<sup>10</sup> Studium uwarunkowań i kierunków zagospodarowania przestrzennego Gminy Reszel. Załącznik nr 3B do uchwały nr VI/34/07 Rady Miejskiej w Reszlu z dnia 1 marca 2007 roku w sprawie uchwalenia zmiany studium uwarunkowań i kierunków zagospodarowania przestrzennego miasta i gminy Reszel wraz z rysunkiem.

## **Kapitał ludzki**

Mieszkańców miejscowości Worpławki charakteryzuje duże zaangażowanie w działania dotyczące rozwoju wsi oraz troska o podniesienie atrakcyjności miejscowości. Wytyczyli oni cele rozwoju wsi oraz posiadają wizję realizacji tych celów. Potrafią się mobilizować w działaniu. Dorośli mieszkańcy chcą podtrzymywać i pielęgnować bogate tradycje i lokalną kulturę. Młodzieży także nie brakuje pomysłów na ożywienie otoczenia. Na przestrzeni ostatniego roku częstotliwość spotkań mieszkańców wsi wzrosła. Dyskutują o wszystkich problemach wsi, m.in. o przeznaczeniu i wykorzystaniu Funduszu Sołectkiego, sposobach pozyskania funduszy zewnętrznych, możliwościach szkoleniowych. Doskonałym przykładem aktywności sołectwa jest uczestnictwo sołtysa we wszystkich posiedzeniach sesji rady miejskiej w Reszlu, czynny udział w dożynkach gminnych (wystawienie wieńca dożynkowego, stołu wiejskiego składającego się z regionalnych produktów). Dzięki powyższej aktywności wieś zdobyła następujące nagrody i wyróżnienia:

- I miejsce w Konkursie Kulinarnym, III Dożynki, Reszel 2007.
- Wyróżnienie w Konkursie na Najpiękniejszy Wieniec Dożynkowy Gminy Reszel 2013.





Rysunek 8

Nagrody i wyróżnienia dla wsi Worplawki

Kolejnym atutem wsi jest sąsiedztwo z wsiami, gdzie aktywnie prowadzona jest działalność kulturowa i sąsiedzka, której przykładami są:

- Stowarzyszenie Koła Gospodyń Wiejskich „Baby z Babińca”, które tworzy rękodzieła w celu poprawy estetyki wsi, systematycznie organizuje spotkania tematyczne, przywraca do życia dawne zwyczaje i tradycje wiejskie.
- Sołectwo Gudniki, które własną pracą zorganizowało centrum spotkań we wsi, organizuje eventy tematyczne.

Co więcej we wsi zamieszkują przedstawiciele mniejszości kulturowych i narodowych, którzy wyrażają chęć dzielenia się doświadczeniami i integracji kulturowej.

To w ludziach „drzemie” największy potencjał. Współpracując ze sobą wzajemnie oraz wykorzystując swoje doświadczenie można osiągnąć stawiane cele na rzecz wsi, a tym samym gminy.

## 2.2. Obsługa ludności

### Transport i komunikacja

W miejscowości nie ma sklepów, punktów gastronomicznych itp. Zaopatrzenie w artykuły odbywa się poprzez handel obwoźny lub w pobliskim Reszlu.

Ze względu na wzmożony ruch samochodów, jaki nastąpił w ostatnich latach należałoby podnieść poziom bezpieczeństwa uczestników ruchu drogowego, a w szczególności dzieci. Aby tego dokonać niezbędne jest wykonanie remontu dojazdowej drogi gminnej oraz wybudowanie chodników dla pieszych. Mieszkańcy chcieliby, aby drogi zostały zaasfaltowane, ponieważ obecnie droga z dużą częstotliwością naprawiana jest przez jednostki organizacyjne gminy, jak i przez samych mieszkańców ich środkami własnymi. Powyższe naprawy generują ogromne koszty, a nie przynoszą rezultatów. Generalnie – przeznaczają się ogromne kwoty na poprawę nawierzchni, mimo to droga ulega coraz większemu pogorszeniu, co w konsekwencji skutkuje koniecznością naprawy licznych usterek samochodów.

Komunikacja zbiorowa nie funkcjonuje na terenie miejscowości. Osoby nieposiadające własnego samochodu mają problem z dojazdem do miejscowości gminnej oraz do miasta.

### **Telekomunikacja**

W ostatnich latach duża część mieszkańców w celu zmniejszenia kosztów usług telefonicznych zrezygnowała z telefonu stacjonarnego na rzecz telefonu komórkowego. Jednakże zasięg stacji telefonii komórkowej (Play, Orange, Heya) jest dość słaby. Dostęp do szerokopasmowego internetu nie jest zadowalający. Ze względu na dość wysokie opłaty oraz zły zasięg - większość mieszkańców nie ma dostępu do internetu. We wsi nie ma punktu, w którym każdy mieszkaniec mógłby skorzystać z telefonu czy z Internetu.

### **Zaopatrzenie w ciepło**

Większość domów ogrzewana jest piecami na paliwo stałe (węgiel, drewno). Ze względu na brak sieci gazowej nie ma możliwości ogrzewania domów gazem ziemnym.

### **Zaopatrzenie w wodę**

Woda pitna dostarczana jest dla mieszkańców od 2012 roku przez wodociąg obsługiwany przez PWiK w Reszlu z ujęcia w Klewnie, z którego wodę czerpią również mieszkańcy innych miejscowości gminy. Jakość wody i stan sieci wodociągowej jest dobry. Pomimo doprowadzenia wodociągu, część mieszkańców korzysta z wody ze studni, która to w wielu przypadkach jest zanieczyszczona, skażona.

### **Kanalizacja**

Na terenie miejscowości nie ma sieci kanalizacji sanitarnej. Mieszkańcy Worplawek posiadają własne przydomowe zbiorniki bezodpływowe. Ich opróżnianie odbywa się za pomocą pojazdów asenizacyjnych. Następnie ścieki są przekazywane do oczyszczalni ścieków w Reszlu. Brak kanalizacji sanitarnej jest dużym problemem dla mieszkańców. Istniejące zbiorniki bezodpływowe nie są zbyt szczelne, co jest powodem zanieczyszczenia środowiska naturalnego. Mieszkańcy są przychylni budowie przydomowych oczyszczalni, jednakże oczekują wsparcia ze stron organów samorządu terytorialnego oraz pomocy merytorycznej.

### **Gospodarka odpadami**

Gospodarka odpadami opiera się na systemie pojemnikowym. Odbiorem, transportem i utylizacją odpadów na terenie gminy, zajmuje się Związek Usług Komunalny. Odpady gromadzone w pojemnikach przydomowych odbierane są dwa razy w miesiącu przez operatora. Prowadzona jest segregacja odpadów komunalnych. Segregacja odpadów prowadzona jest systemem workowym. Raz w miesiącu według ustalonego przez ZUK harmonogramu od mieszkańców wsi zabierane są posegregowane odpady: plastik, papier, szkło białe i kolorowe.

## **2.3. Rada sołecka**

We wsi utrzymała się praktyka, że ta sama osoba pełni funkcję sołtysa czy członka rady sołeckiej przez więcej niż jedną kadencję. Obecnie sołtysiem po raz drugi wybrana została Anna Głuch, poprzednio była Mirosława Bykowska, a przed nią kilkakrotnie Jan Pyrczak, a przed nim również kilkakrotnie Michał Zaobidnyj. Połowa składu rady pozostaje niezmienna. Oznacza to, że mieszkańcy ufają danym ludziom i są zadowoleni z pełnienia przez nich funkcji.

Sołtys przechowuje wszelką dokumentację związaną z Sołectwem (dotyczącą swojej kadencji, jak i poprzedników), do której wgląd mają mieszkańcy wsi.

Dotychczas ze środków Funduszu Sołeckiego zrealizowane zostały następujące zadania: wykonanie tablic ogłoszeniowych na terenie wsi i kolonii, naprawa przepustów wodno - melioracyjnych, utwardzenie drogi gminnej, wykonanie dokumentacji projektowej

na adaptację budynku po byłej zlewni mleka na świetlicę wiejską. Wieś zrealizowała projekt „Nasze centrum spotkań” w ramach konkursu „Aktywna wieś Warmii, Mazur i Powiśla 2013”. Głównym celem projektu było utworzenie centrum spotkań społeczności lokalnej w miejscowości Worplawki, usytuowanego przy świetlicy wiejskiej. Priorytet został osiągnięty poprzez: zakup drewnianej wiaty wraz z wyposażeniem (grill, stół oraz ławki).

## 2.4. Agroturystyka

Na terenie Sołectwa Worplawki są 3 gospodarstwa agroturystyczne posiadające około 30 miejsc pobytowych. Są to:

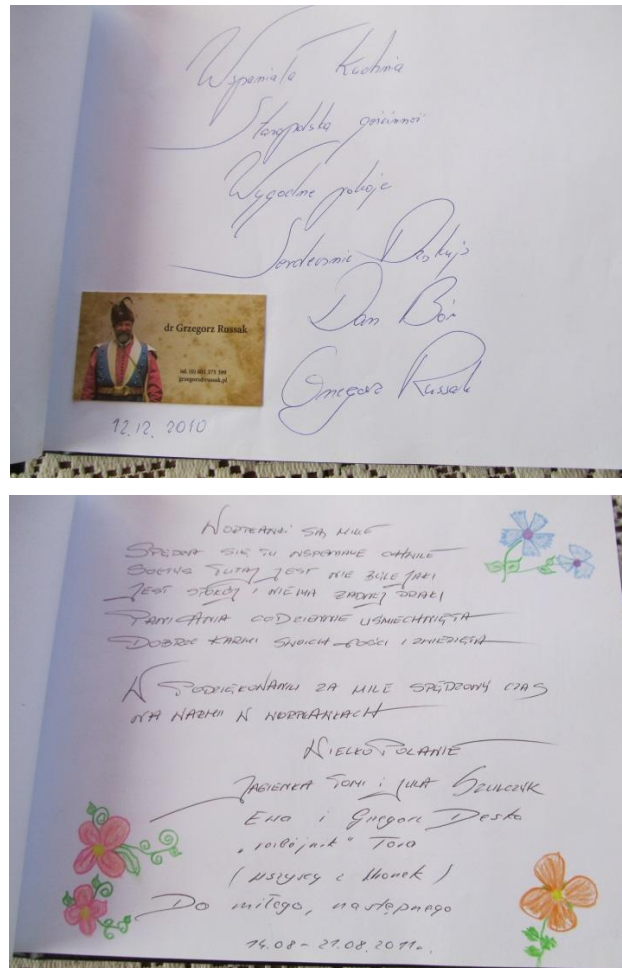
- Agroturystyka w Ani, Worplawki 12,
- Agroturystyka na Mazurach 7,
- Dwór Barocco Mazury, Worplawki 8.



Dwór Barocco Worplawki

## Plan Odnowy Sołectwa Worpławki na lata 2013 - 2020

Gospodarstwa oferują atrakcyjny program pobytowy, wyżywienie osób z produktów lokalnych i zdrowej ekologicznej żywności. Standard gospodarstw jest bardzo wysoki. Gospodarstwa słyną z gościnności i dobrego traktowania klienta, który najczęściej powraca tu wielokrotnie i poleca usługi swoim bliskim i znajomym.



Rysunek nr 9

Przykładowe wpisy do księgi pamiątkowej jednej z agroturystyk

## 2.5. Stowarzyszenie „Worpławki” w Worpławkach

Stowarzyszenie „Worpławki” utworzone zostało w lutym 2013 roku. Celem zawiązania podmiotu była integracja społeczności lokalnej, wsparcie inicjatyw Grupy Odnowy Wsi, przyczynianie się do rozwoju wsi. Terenem działania Stowarzyszenia jest obszar Rzeczypospolitej Polskiej, ze szczególnym uwzględnieniem obszarów wiejskich. Stowarzyszenie opiera swoją działalność na pracy społecznej członków.

### 3. Analiza SWOT

Na podstawie analizy zasobów, opracowano korzystne i niekorzystne cechy wewnętrzne sołectwa, jak i potencjalne szanse i zagrożenia występujące w otoczeniu, które mogą mieć wpływ na przyszłość sołectwa i jego mieszkańców. Poniżej zamieszczono podsumowanie sytuacji rozwojowej sołectwa Worplawki.

#### Analiza Słabych i mocnych stron Sołectwa Worplawki w Gminie Reszel

<b>MOCNE STRONY</b> <b>S (<i>Strengths</i>)</b>	<b>SŁABE STRONY</b> <b>W (<i>Weaknesses</i>)</b>
Wysokie walory turystyczne	Zły stan techniczny dróg
Zasoby kultury materialnej i historii	Brak kanalizacji
Zasoby przyrodnicze i geograficzne	Brak wypożyczalni sprzętu sportowo-turystycznego
Zasoby ludzkie	Brak miejsca spotkań, integracji miejscowej ludności, placu zabaw dla dzieci oraz miejsc do wypoczynku i rekreacji
Ludność napływowa, istniejące mniejszości narodowe	Brak oznakowania tras turystycznych i miejsc pobytu
Działalność Stowarzyszenia „Worplawki”	Mała aktywność osób bezrobotnych, słaba integracja, problemy alkoholowe
Korzystne położenie blisko granicy z Rosją	Brak dostępu do Internetu na wsi
Czyste środowisko naturalne i uregulowana gospodarka odpadami	Niski poziom wykształcenia mieszkańców
Przychylność Burmistrza i władz samorządowych	
Przewaga gospodarstw ekologicznych	
Jasne i wspólne cele odnowy sołectwa, ustalenie priorytetów wsi	
Wzrastająca liczba osób świadomych sposobów pozyskiwania środków finansowych dla własnej miejscowości	

Plan Odnowy Sołectwa Worpławki na lata 2013 - 2020

<b>SZANASE</b> O ( <i>Opportunities</i> )	<b>ZAGROŻENIA</b> T ( <i>Threats</i> )
Przynależność Sołectwa do Programu Odnowy Wsi	Degradacja środowiska naturalnego wynikająca z niewłaściwej gospodarki komunalnej - w szczególności występowanie wysypiska śmieci
Położenie z dala od wielkich aglomeracji	Zaniechanie inwestycji na obszarach wiejskich
Znalezienie produktu lokalnego (marki)	Brak środków własnych na finansowanie projektów przez Stowarzyszenie
Wykorzystanie tradycji do pobudzenia aktywności w zakresie przedsiębiorczości (rzemiosło)	Ograniczenia inwestycyjne dotyczące obiektów objętych ochroną konserwatora zabytków
Rozwijająca się turystyka wiejska i Agroturystyka	Wysokie koszty rewitalizacji zabytków
Kształcenie w zakresie ginących zawodów	Pogarszająca się jakość życia i ograniczenie zdolności nabywczej ludności
Kultywowanie tradycji regionalnej	Zmniejszające się zainteresowanie ludności ofertą kulturalną
Rozwój społeczeństwa informacyjnego	Wzrost bezrobocia
Zagospodarowanie siły roboczej	Pogłębiająca się sytuacja niżu demograficznego Starzenie się mieszkańców
Specjalizacja produkcji rolnej i modernizacja gospodarstw	
Dbanie o środowisko naturalne – budowa kanalizacji Podnoszenie kwalifikacji mieszkańców poprzez system szkoleń. Możliwość pozyskiwania nowych partnerów do wspólnych działań	
Wykorzystanie integracji mniejszości narodowych do działań kulturowych	

Pozyskiwanie środków zewnętrznych w tym z Unii Europejskiej	
Promocja sołectwa na zewnątrz	

#### 4. Wizja rozwoju wsi

<b>Co ma wyróżniać wieś?</b>	Estetyka, nieskazitelne środowisko naturalne, zachowanie folwarcznej zabudowy, produkt lokalny.
<b>Jakie ma pełnić funkcje?</b>	Turystyczne, rolnicze, mieszkalne.
<b>Co ma dać utrzymanie mieszkańcom?</b>	Turystyka, działalność gospodarcza o charakterze lokalnym, rolnictwo.
<b>W jaki sposób mają być zorganizowani mieszkańcy ?</b>	otwartość społeczeństwa i współpraca oparta na dialogu
<b>Co proponujemy młodym pokoleniom?</b>	„centrum spotkań”, plac zabaw, świetlicę wiejską, parking, bezpieczne i schludne ulice, trasy rowerowe, piesze i edukacyjne

Plan Odnowy Sołectwa Worplawki na lata 2013 - 2020

<b>5. Opis planowanych zadań i inwestycji</b>			
Lp	Okres realizacji	Opis zadania w tym inwestycyjnego	uwagi
1	2013-2020	adaptacja na cele społeczne budynku po byłej zlewni mleka na świetlicę wiejską i jej wyposażenie w sprzęt, instalacje sanitarną, elektryczną, przydomową oczyszczalnię ścieków, kolektory słoneczne, meble i urządzenia.	
2.	2013	Posadowienie wiaty rekreacyjnej i grilla	Realizowane w ramach projektu „Nasze centrum spotkań”, realizowanego w ramach konkursu „Aktywna wieś Warmii, mazur i Powiśla 2013”
3.	2013-2020	Zagospodarowanie terenu przy świetlicy na teren rekreacji, wytyczenie drogi i usytuowanie parkingu	
4.	2014-2020	Usytuowanie placu zabaw (kącika dla dzieci)	
5.	2014-2020	Oznakowanie ciekawych miejsc na terenie wsi oraz witaczy przed miejscowością w formie tablic i banerów	
6.	2014-2020	Remont i modernizacja dróg i założenie chodników, klombów zieleni i trawników, posadowienie „tzw leżących policjantów” i wyczyszczenie rowów przydrożnych	
7.	2014-2020	Wyznaczenie tras pieszych i rowerowych oraz ich oznakowanie	
8.	2014-2020	Rewaloryzacja zabytkowego cmentarza poniemieckiego,	

Sołectwo Worplawki, Gmina Reszel, Powiat Kętrzyński,  
Województwo Warmińsko - Mazurskie

Plan Odnowy Sołectwa Worplawki na lata 2013 - 2020

		postawienie tablicy pamiątkowej, (naprawa ogrodzenia, bramy, wycięcie wiatrołomów, wyznaczenie alejek itp.)	
9.	2014-2020	Dostawienie latarni na koloniach wsi	
10.	2014-2020	Budowa kanalizacji w formie małych oczyszczalni ekologicznych	
11.	2014-2020	Przywrócenie dawnych zawodów i profesji (np. kowalstwo, garncarstwo itp.)	
12.	2014-2020	Ogrodzenie studni wiejskiej i dokonanie nasadzeń zieleni i krzewów	
13.	2014-2020	Dostęp do internetu szerokopasmowego	

## **6. Wdrażanie, monitoring i aktualizacja Planu Odnowy Miejscowości Worplawki**

Wdrożenie Planu Odnowy Miejscowości Worplawki rozpocznie się poprzez uchwalenie go przez Zebranie Wiejskie oraz zatwierdzenie uchwałą Rady Miejskiej w Reszlu. Projekty wdrażane będą przez podmioty, w których kompetencji się znajdują.

Monitoring Planu Odnowy Miejscowości Worplawki będzie prowadzony w celu dostarczenia informacji o postępie realizacji i efektywności wdrażania projektów zawartych w dokumencie.

Monitorowanie każdego przedsięwzięcia polegać będzie na systematycznym zbieraniu i ocenie informacji rzeczowych (monitoring rzeczowy) i finansowych (monitoring finansowy). Monitoring rzeczowy dostarcza danych, obrazujących postęp we wdrażaniu Planu oraz umożliwiających ocenę jego wykonania w odniesieniu do ustalonych celów. Monitoring rzeczowy odbywa się w oparciu o skwantyfikowane dane obrazujące postęp we wdrażaniu Planu podzielone na:

1. wskaźniki produktu odnoszą się do rzeczowych efektów działalności. Są to efekty które osiągamy bezpośrednio na skutek wydatkowania środków, liczone w jednostkach materiałowych np. długości dróg, liczby budynków poddanych renowacji.
2. wskaźniki rezultatu - odpowiadają one bezpośrednim i natychmiastowym efektom wynikającym z realizacji Planu. Są logicznie powiązane ze wskaźnikami produktu. Mogą przyjmować postać wskaźników materialnych (np. liczba mieszkańców objętych projektem) lub finansowych (np. zmniejszenie nakładów na bieżące remonty obiektów zabytkowych).
3. wskaźniki oddziaływania - obrazują konsekwencje realizacji Planu Odnowy Miejscowości wykraczające poza natychmiastowe efekty.

Monitoring finansowy dostarcza danych, dotyczących finansowych aspektów realizacji Planu Odnowy Miejscowości, będących podstawą do oceny sprawności wydatkowania przeznaczonych na niego środków. Monitoring polegać będzie na porównaniu faktycznego wydatkowania środków z wcześniej planowanym.

W monitorowanie zaangażowana będzie przede wszystkim Grupa Odnowy

## Plan Odnowy Sołectwa Worplawki na lata 2013 - 2020

Wsi, w której skład wchodzi przedstawiciele społeczności lokalnej, członkowie Rady Sołectkiej z sołtysem na czele oraz wszystkie osoby zainteresowane rozwojem miejscowości.

W miarę realizacji kolejnych zadań i zmiany warunków społeczno gospodarczych, pojawiania się nowych możliwości finansowania Plan Odnowy Miejscowości będzie aktualizowany z możliwością zmiany hierarchii realizacji zadań.

**Grupa Odnowy Wsi Worplawki:**

Aneta Baran

.....

(podpis)

Krystyna Węzka – Leśna

.....

(podpis)

Mirosław Głuch

.....

(podpis)

Sławomir Koronkiewicz

.....

(podpis)

Andrzej Dębowski

.....

(podpis)

Marek Przedlacki

.....

(podpis)