








**Załącznik nr 1 do uchwały NR XIII/64/2011  
Rady Miejskiej w Reszlu z dn. 1 września 2011r.**

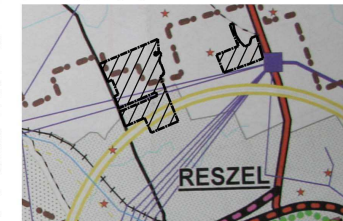
Miejscowy plan zagospodarowania przestrzennego  
gminy Reszel dla farmy elektrowni wiatrowych w obrębie geodezyjnym Dębink

skala 1:2000

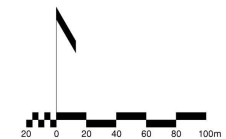
**LEGENDA:**

-  granica opracowania planu
-  linie rozgraniczające tereny o różnym przeznaczeniu lub różnych zasadach gospodarowania
-  linie rozgraniczające wewnętrznych dróg dojazdowych
-  osie linii elektroenergetycznych średniego napięcia
-  lokalizacja stanowiska archeologicznego
-  tereny rolnicze z dopuszczeniem lokalizacji elektrowni wiatrowych
-  obszary lokalizacji elektrowni wiatrowych

Wzrys ze studium uwarunkowań i kierunków zagospodarowania przestrzennego dla gminy Reszel



-  granica opracowania planu
- KIERUNKI ZAGOSPODAROWANIA I UŻYTKOWNIA TERENÓW:**
  -  MIASTO RESZEL, WYŁĄCZONE DO ODRĘBNEGO OPACOWANIA)
  -  OSRODKI AKTYWNOŚCI GOSPODARZEJ I OSADNICZEJ
  -  GŁÓWNY OSRODEK KONCENTRACJI FUNKCJI MIESZKANIOWYCH, GOSPODARZYCH I SPOŁECZNO-KULTUROWYCH W GMINIE
- UKŁAD KOMUNIKACYJNY**
  -  UKŁAD WARSZTATOWY
  -  DROGA WOJEWÓDZKA NR 890
  -  UKŁAD UZUPELNIAJĄCY
  -  DROGI POWATOWE O NAWIERZCHNI UTRWADZONEJ
  -  DROGI GMINNE O NAWIERZCHNI NIEUTWADZONEJ
- GŁÓWNE ISTNIEJĄCE I PROJEKTOWANE ELEMENTY INFRASTRUKTURY TECHNICZNEJ**
  -  LINIE SN 15kV



**STUDIO DZ** Daniel Załuski

80-171 Gdańsk, ul. Bacha 29a, tel. 0 607 082 359 studiodz@studiodz.com.pl

MIEJSCOWY PLAN ZAGOSPODAROWANIA PRZESTRZENNEGO gminy Reszel dla farmy elektrowni wiatrowych w obrębie geodezyjnym Dębink		
ZLECAJĄCY	GŁÓWNY PROJEKTANT	mgr inż. arch. Daniel Załuski ul. ul. nr 102A 80-171 GDAŃSK
WZDRAŻAJĄCY	WSPÓLPROJEKTANT	mgr inż. arch. Stanisław Lechowicz ul. ul. nr 102A 80-171 GDAŃSK
	WSPÓLPROJEKTANT	mgr inż. arch. Agnieszka Durlej

