

Załącznik  
do Uchwały Nr X/48/2011  
Rady Miejskiej w Reszlu  
z dnia 26 maja 2011 r.

## **Plan Odnowy Miejscowości Reszel na lata 2011-2020**



**Reszel, 26 maj 2011 r.**

**SPIS TREŚCI:**

<b>Wstęp .....</b>	<b>3</b>
<b>1. Charakterystyka miejscowości Reszel.....</b>	<b>5</b>
1.1. Położenie i charakterystyka miejscowości.....	5
1.2 Rys historyczny .....	7
1.3 Ludność.....	9
<b>2. Inwentaryzacja zasobów .....</b>	<b>12</b>
<b>3. Opis i charakterystyka obszaru o szczególnym znaczeniu dla zaspokajania potrzeb kulturalno- społecznych mieszkańców .....</b>	<b>19</b>
<b>4. Analiza SWOT .....</b>	<b>22</b>
<b>5. Opis planowanych zadań inwestycyjnych.....</b>	<b>27</b>

## Wstęp

„Plan Odnowy Miejscowości Reszel na lata 2011-2020” (dalej: POM Reszel) został opracowany zgodnie z wytycznymi Ministerstwa Rolnictwa i Rozwoju Wsi, w szczególności zawartymi w Rozporządzeniu Ministra Rolnictwa i Rozwoju Wsi z dnia 14 lutego 2008r. Zgodnie z założeniami, dokument składa się z **pięciu części**.

- I część - zawiera charakterystykę miejscowości, w której będzie realizowana operacja;
- II część - to diagnoza zasobów, które służą odnowie miejscowości. W tej części zostały wymienione i opisane atuty miejscowości, które mogą przyczynić się do jej rozwoju np. zasoby przyrodnicze, dziedzictwo kulturowe, infrastruktura społeczna i techniczna, gospodarka i rolnictwo, kapitał społeczny itp.;
- III część – zawiera opis i charakterystykę obszaru o szczególnym znaczeniu dla zaspokajania potrzeb kulturalnych i społecznych mieszkańców;
- IV część - zestawienie oraz ocena mocnych i słabych stron miejscowości, oraz określenie szans i zagrożeń;
- V część - plan działań inwestycyjnych oraz przedsięwzięć aktywizujących społeczność na okres co najmniej 7 lat, stanowiąca najistotniejszą część z punktu widzenia rozwoju Reszla.

Plan Odnowy Miejscowości jest bardzo ważnym instrumentem odnowy wsi, jej rozwoju oraz poprawy warunków pracy i życia mieszkańców. Dokument ten jest podstawowym załącznikiem do wniosku w ramach „Programu Rozwoju Obszarów Wiejskich na lata 2007-2013” Działanie „Odnowa i rozwój wsi”.

Plan Odnowy Miejscowości Reszel ma przyczynić się do podniesienia standardu życia mieszkańców poprzez realizację określonych priorytetów. Konsekwencją podjętych przedsięwzięć ma być rozwój tożsamości społeczności lokalnej, zachowanie ich dziedzictwa kulturowego oraz podniesienie atrakcyjności turystycznej i inwestycyjnej.

Rozwój i odnowa wsi to kluczowe zadanie wynikające z polityki kraju na najbliższe lata. Jest to też wyzwanie dla władz lokalnych Gminy Reszel. Dowodem działań podjętych na rzecz rozwoju obszarów wiejskich w Gminie jest opracowanie Planów Odnowy, które w sposób bezpośredni wiążą się z licznymi korzyściami dla danej miejscowości. „Plan Odnowy Miejscowości Reszel na lata 2011-2020” to plan, którego celem strategicznym jest wyznaczenie zadań wynikających z problemów blokujących rozwój potencjału obszarów wiejskich. Dokument opracowano metodami oddolnymi wspólnie z liderami lokalnymi w trakcie debaty strategicznej (zebrania zespołu roboczego ds. POM). Debata strategiczna jest elementem procedury przygotowawczej do opracowania Planu Odnowy Miejscowości. Na spotkaniu zespołu wypracowano najważniejsze cele oraz kierunki działań. W dniu 16 maja 2011 r. w budynku Urzędu Gminy w Reszlu odbyło się spotkanie liderów lokalnej społeczności oraz władz gminy. Celem było określenie głównych problemów ograniczających rozwój miejscowości w poszczególnych obszarach życia społeczno-gospodarczego miasta. Końcowym elementem debaty było opracowanie założeń do projektu Planu Odnowy Miejscowości oraz określenie zadań inwestycyjnych planowanych do realizacji w latach 2011-2020.

Ideą Planu Odnowy Miejscowości jest włączenie w proces tworzenia jak najszerszego spektrum przedstawicieli lokalnej społeczności. Działania zawarte w dokumencie są koncentracją pomysłów wypracowanych podczas spotkań z przedstawicielami Reszla. Do wygenerowania pomysłów wykorzystano „metodę odroczonej krytyki”, definiowanej jako „burza mózgów”. Grupowe poszukiwanie rozwiązywania problemów ma wiele zalet wynikających z większych umiejętności twórczych grupy osób. „Burzę mózgów” wykorzystano w połączeniu z *metodą obserwacji uczestniczących*, polegającej na bezpośredniej obserwacji danej zbiorowości.

Kolejnym instrumentem, który zastosowano w celu zebrania potrzebnych informacji do powstania Planu Odnowy Miejscowości Reszel była *analiza strategiczna SWOT*. Metoda ta pozwala na wygenerowanie szans rozwoju i zagrożeń hamujących rozwój miejscowości. Analiza zasobów ma doprowadzić do zindywidualizowania mocnych i słabych stron miejscowości.

Pozostałymi metodami, które wykorzystano do zgromadzenia informacji potrzebnych do opracowania POM Reszel były:

- badania literaturowe (głównie w zakresie dokumentacji),
- analizy eksperckie.

## *Plan Odnowy Miejscowości Reszel na lata 2011-2020*

Proces tworzenia Planu Odnowy Miejscowości Reszel na lata 2011-2020

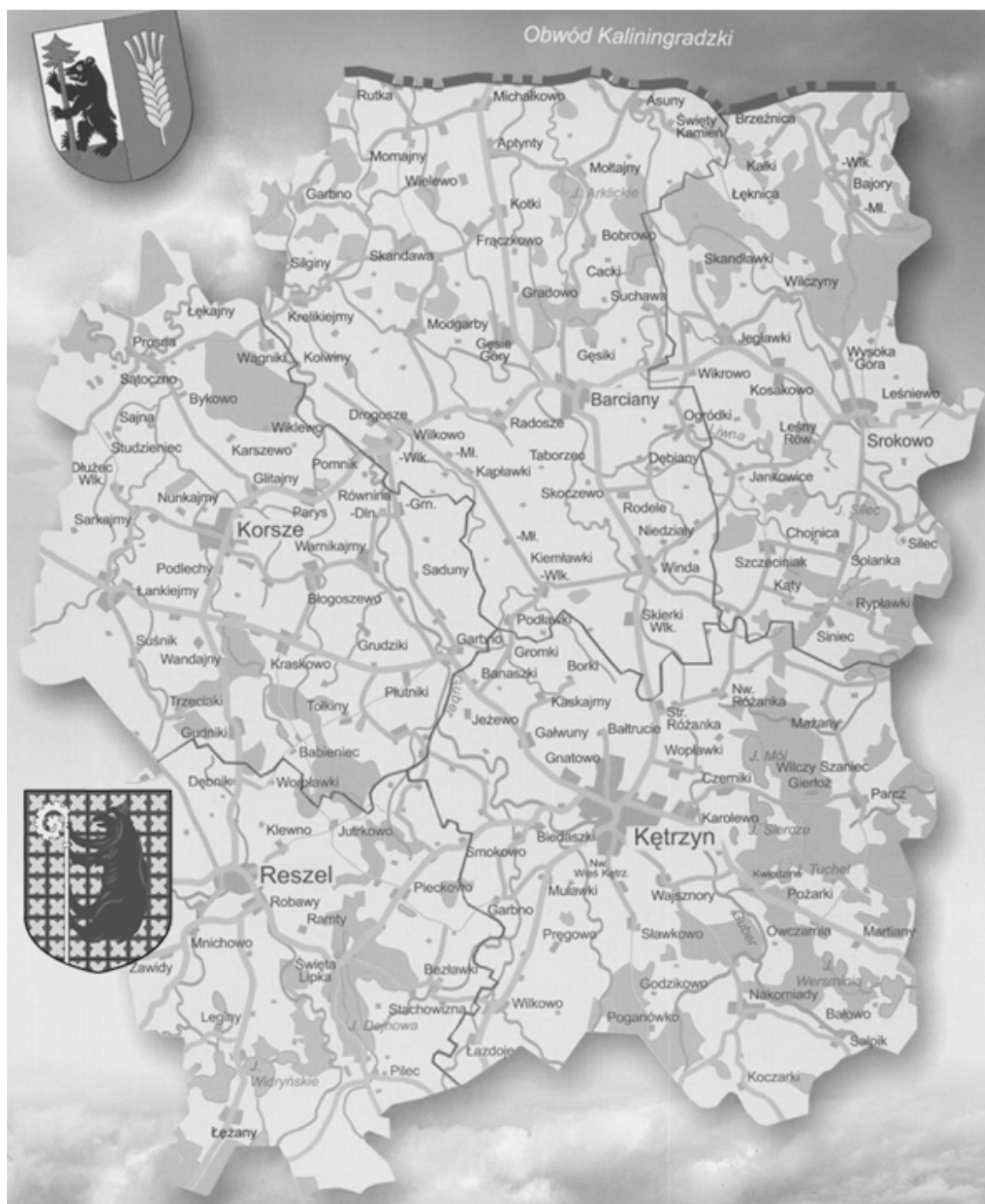
1. Spotkanie z władzami miejscowości i gminy
  - Omówienie najważniejszych elementów składowych dokumentu, dyskusja na temat aktualnego stanu miejscowości, ustalenie terminów spotkań, związanych z kolejnymi etapami przygotowywania dokumentu,
2. Spotkanie strategiczne z przedstawicielami miejscowości Reszel.
  - Prezentacja informacji ogólnych na temat Planu Odnowy Miejscowości,
  - Warsztaty - analiza potrzeb, opracowanie najważniejszych celów oraz wizji danej miejscowości przy współudziale osób obecnych na spotkaniu,
3. Prace nad POM Reszel
  - Naniesienie w planie korekt, wynikających ze spotkania strategicznego.
4. Sesja Rady Miejskiej Reszla w sprawie przyjęcia Planu Odnowy Miejscowości Reszel na lata 2011-2020 w dniu 26 maja 2011 r.
  - Prezentacja opracowania,
  - Dyskusja,
  - podjęcie uchwały przez Radę Miejską Reszla.

Przygotowanie dokumentu według tak skonstruowanego planu działania gwarantuje uzyskanie jak najlepszych efektów rozwojowych miejscowości.

## 1. Charakterystyka miejscowości Reszel

### 1.1. Położenie i charakterystyka miejscowości

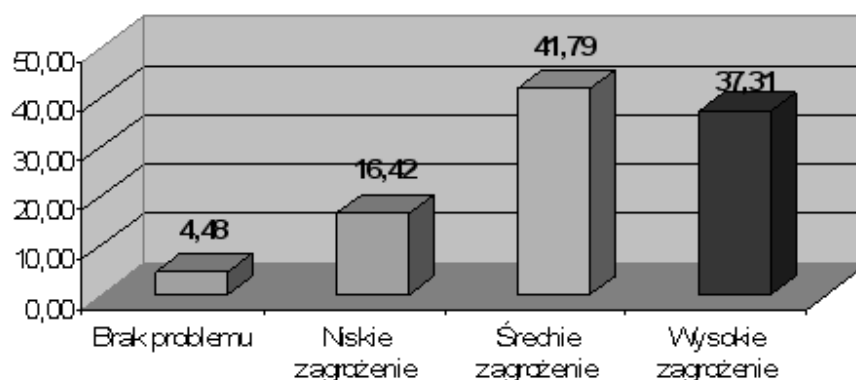
Miasto Reszel położone jest w województwie warmińsko – mazurskim, w południowo - zachodniej części powiatu kętrzyńskiego.



Rys. Położenie Reszla na tle mapy Powiatu Kętrzyńskiego, źródło: [www.zpp.pl](http://www.zpp.pl)

Miasto stanowi siedzibę samorządu gminnego oraz centrum życia społeczno - kulturalnego i gospodarczego gminy. Położone jest w północnej części Pojezierza Mrągowskiego, w dolinie rzeki Sajny. Usytuowane jest około 70 km na północ od Olsztyna i około 20 km od stolicy powiatu - Kętrzyna. Przez miasto przebiegają dwie drogi wojewódzkie (droga wojewódzka nr 594 i nr 590). W najbliższym sąsiedztwie miasta położona jest wieś Święta Lipka. Na etapie aktualizowania strategii rozwoju gminy przeprowadzono wśród mieszkańców badanie ankietowe na temat postrzegania skutków peryferyjnego położenia miasta w stosunku do centrów rozwoju regionu. Wyniki badania ilustruje poniższy wykres.

### Ocena zagrożenia - oddalenie gminy od centrów rozwoju regionu



Reszel usytuowany jest na wysokości 100 – 120 m n.p.m. i charakteryzuje się znacznymi deniwelacjami terenu. Spowodowane są one nierównomierną sedymentacją lodowcową, która stała się przyczyną powstania głębokiego wcięcia doliny rzeki Sajny. Rzeka przepływająca przez miasto ma charakter przełomowy i tworzy głęboko wcięty jar (około 25 m głębokości).

W swoich granicach administracyjnych miasto Reszel zajmuje powierzchnię 381 ha. Użytki rolne stanowią 63 % powierzchni (dominują tu gleby kompleksu pszenno-dobrego). Pod względem użytkowania rolniczego są to gleby dobre i średnie (III i IV klasa bonitacji), wykształcone na glinach lekkich oraz piaskach gliniastych mocnych. Udział powierzchni lasów w mieście stanowi zaledwie 3 %. Zieleń wysoką stanowią przede wszystkim pojedyncze drzewa, aleje, skupiska drzew lub niewielkie kompleksy leśne. Największe skupiska drzew na terenie miasta występują w wąwozie rzeki Sajny, gdzie zlokalizowany jest Park Miejski. Tereny zabudowane i zurbanizowane zajmują około 32 % powierzchni miasta. Głównym ciekim wodnym miasta jest rzeka Sajna, która wpływa do Reszla od strony północno-wschodniej szeroką, płaską doliną. W mieście dolina rzeki gwałtownie się zwęża; rzeka płynie jarem o głębokości do 25 m na odcinku około 1,5 km.

## 1.2 Rys historyczny

Miasto swymi początkami sięga 1214 roku; w miejscu staropruskiego grodu Krzyżacy zbudowali drewnianą strażnicę<sup>1</sup>. Na początku II połowy XIII wieku Reszel został przyznany biskupom warmińskim, którzy w latach 1350 – 1401 zbudowali zamek wraz z murami obronnymi, licznymi basztami, fosą i trzema bramami. W roku 1337 osada powstała przy zamku biskupim uzyskała prawa miejskie. Po bitwie pod Grunwaldem w Reszlu stacjonowały wojska króla Władysława Jagiełły. Reszel w XIV i XV w. był drugim, po Lidzbarku Warmińskim, miastem Warmii, pod względem zamożności i znaczenia. W mieście funkcjonowały składy towarowe, klasztor, szpital. Miasto miało wodociąg i kanalizację. Gotycki kościół w Reszlu pod wezwaniem św. Piotra i Pawła został w latach 1475 - 1503 przebudowany.

Rozwój miasta był hamowany przez wojny i zbrojne konflikty (w szczególności: 1472 - 1479 - konflikt o obsadę biskupstwa warmińskiego, wojny polsko-krzyżackie). W 1520 r. Król Zygmunt Stary obsadził zamek w Reszlu załogą 400 Czechów, którzy ograbili okolice miasta.

Po przejściu Warmii pod panowanie polskie rozpoczął się ponownie rozkwit miasta. Zmienił się skład ludności, przybyło dużo Polaków. W XVI wieku w mieście rozwijało się rzemiosło, a miasto słynęło z warsztatów snycerskich, rzeźbiarskich, kowalskich i złotniczych.



Rys. Reszel na starej rycinie, źródło: <http://www.reszel.net/>

<sup>1</sup> Za: <http://www.reszel.pl/Historia,23,3.html>, autor: Krzysztof Majcher

### *Plan Odnowy Miejscowości Reszel na lata 2011-2020*

Dynamiczny rozwój miasta została zahamowany przez wojny ze Szwedami. W latach 1602, 1609, 1610 - 1620, 1628 - 1629, 1656 - 1658, 1705, 1709 - 1710 mieszkańców miasta prześladowały też liczne epidemie dżumy.

W 1632 roku powstało w mieście Kolegium Jezuickie (tzw. *studium niższe*), przygotowujące kandydatów do *studium wyższego* w Braniewie. Pierwszy rozbiór Polski sprawił, że Reszel stał się miastem pruskim (w 1773 roku wybrano pierwszego pruskiego burmistrza).

Miasto liczyło wówczas około 3.030 mieszkańców. Przyłączenie Warmii do Prus skutkowało rozszerzeniem kontaktów handlowych z Europą Zachodnią. Pod koniec XVIII wieku proboszczem w Reszlu był Marcin Krasicki – brat biskupa warmińskiego, Ignacego Krasickiego. W roku 1811 wykonano w mieście ostatni w Europie wyrok śmierci przez spalenie na stosie (stracona została Barbara Zdunk, skazana wyrokiem Sądu w Królewcu z dnia 21 VIII 1811 r. za podpalenie miasta).



[www.Bildarchiv-Ostpreussen.de](http://www.Bildarchiv-Ostpreussen.de) 000875

Rößel, Stadt, Kreis Rößel, MT19092-0. Blick auf das Stadtzentrum. (1925-1939), ©

*Rys. Reszel na starej pocztówce, źródło: <http://www.reszel.net/>*

W roku 1945 Reszel powrócił do Polski.

Miasto do dziś zachowało unikalny, wywodzący się ze średniowiecza, układ ulic z kwadratowym rynkiem, centralnie położonym ratuszem oraz szachownicowym układem ulic. Obecnie do rejestru zabytków wpisanych jest blisko 80 obiektów. Do najważniejszych zachowanych zaliczyć można m.in. gotycki zamek biskupów warmińskich wraz z otaczającym murem, basztami, fragmentem fosy i międzymurzem, gotycki kościół św. Piotra i Pawła wraz z ogrodzeniem i barokową plebanią, klasycystyczny ratusz miejski, dawne kolegium jezuickie, dwa mosty gotyckie oraz liczne domy i kamienice z XVIII, XIX i początku XX wieku. Do dnia dzisiejszego zachowały się również studnie oraz fragmenty dawnego systemu wodociągowego.

### 1.3 Ludność

Według danych GUS na dzień 31 grudnia 2009 r. w mieście Reszel mieszkało **4 937 osób**, natomiast w części wiejskiej gminy - 3 147 osób, co stanowi około 18 % ludności powiatu kętrzyńskiego <sup>2</sup>.

Według danych z ewidencji ludności, prowadzonej w Urzędzie Gminy w Reszlu, na dzień 31 grudnia 2010 r. na pobyt stały zameldowanych było w mieście: **4 985 osób**.

W latach 2000-2009 liczba ludności gminy Reszel zmniejszyła się o 7,1%. Spośród mieszkańców gminy 18,8% to osoby w wieku przedprodukcyjnym, 64,7% stanowią osoby w wieku produkcyjnym, a 16,5% osoby w wieku poprodukcyjnym. Na 100 osób w wieku produkcyjnym przypadało 55 w wieku nieprodukcyjnym (w województwie 54).

WYBRANE DANE Z DEMOGRAFII W 2009 R.			
	Powiat	Gmina	Powiat=100
Ludność	64814	8084	12,5
w tym kobiety	33143	4203	12,7
Urodzenia żywe	713	85	11,9
Zgony	742	103	13,9
Przyrost naturalny	-29	-18	62,1
Ludność w wieku:			
przedprodukcyjnym	12517	1521	12,2
produkcyjnym	42233	5233	12,4
poprodukcyjnym	10064	1330	13,2

Rys. Porównawcze dane demograficzne dot. Gminy Reszel i Powiatu Kętrzyńskiego, 2009 r.  
 źródło: Statystyczne vademecum samorządowca 2010 r.,  
 Urząd Statystyczny w Olsztynie, 2010 r.

W okresie powojennym największą dynamikę wzrostu zanotowano w latach 1946 – 1970. W okresie tym liczba mieszkańców wzrosła 6-krotnie, a było to spowodowane masowymi ruchami osiedleńczymi po zakończeniu II wojny. W latach 1970 – 1988 dynamika przyrostu liczby mieszkańców była nieduża, nastąpił wzrost o ponad 200 osób, do 5 482 w 1988r.

Po roku 1988 tempo przyrostu ludności wyraźnie się zmniejszyło, a w ostatnich latach liczba mieszkańców zaczęła się zmniejszać. Główną przyczyną tego niekorzystnego zjawiska demograficznego był malejący poziom urodzeń (64 – 1996r., 34 – 2006r.) przy wzrastającym poziomie liczby zgonów (48 – 1996r., 56 – 2006r.). W całym badanym okresie rozmiary przyrostu naturalnego systematycznie się zmniejszały, aż do ujemnego przyrostu, który notujemy od 1999 roku, kiedy to liczba zgonów przewyższyła liczbę urodzeń. W roku 1996 przyrost naturalny wynosił 16, natomiast w roku 2006 wynosił już - 22. Drugim czynnikiem, który wpłynął na spadek liczby ludności miasta było ujemne saldo migracji tzn. liczba napływających do miasta była niższa od liczby emigrujących (11 – 1996r., - 33 – 2006r.).

Opisane procesy demograficzne, to jest zmniejszający się przyrost naturalny aż do ujemnego w ostatnich latach oraz ujemne saldo migracji, w długim okresie spowodowały spadek liczby mieszkańców miasta oraz stanowiły przyczynę powstania niekorzystnej struktury demograficznej.

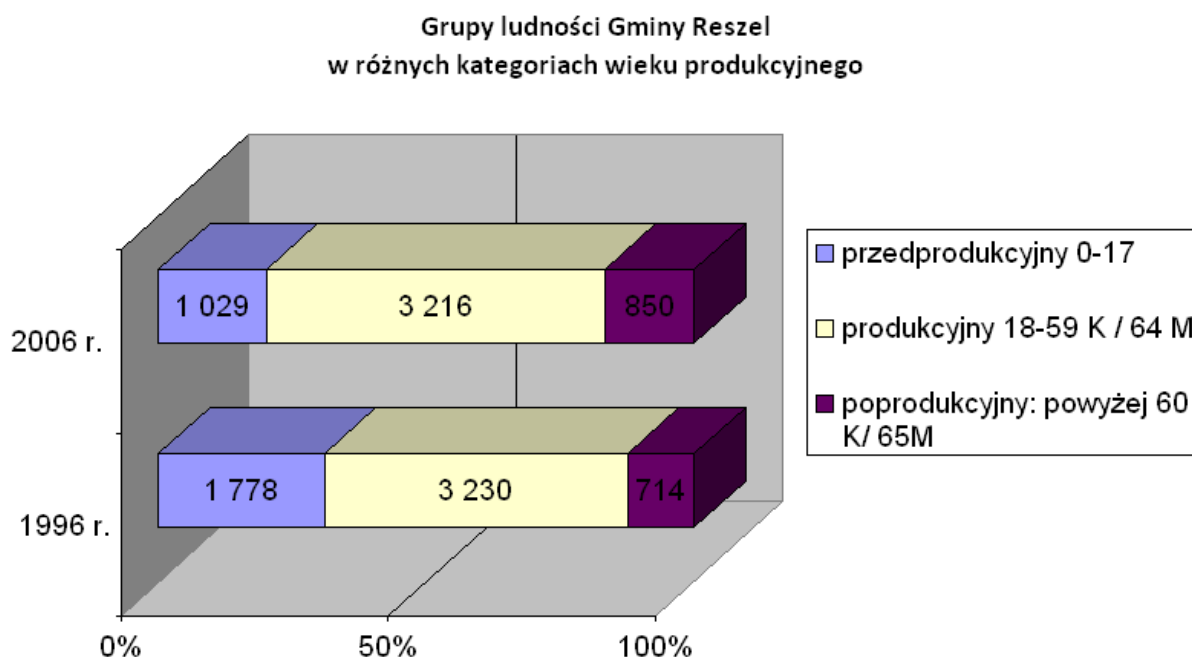
<sup>2</sup> Statystyczne vademecum samorządowca 2010 r., Urząd Statystyczny w Olsztynie, 2010 r.

Plan Odnowy Miejscowości Reszel na lata 2011-2020

Gęstość zaludnienia w roku 2007 r. wynosiła 1 324 osoby na km<sup>2</sup>.

Struktura ludności według płci charakteryzowała się przewagą kobiet. Na koniec 2006 roku 2646 osób (52 %) stanowiły kobiety, a 2449 (48 %) mężczyźni. Na 100 mężczyzn przypadało 108 kobiet.

W ciągu minionych lat nastąpiły niekorzystne zmiany w strukturze wieku ludności. Zmniejszył się udział dzieci i młodzieży (0 – 17 lat) z 31 % do 20 %, wzrósł udział ludności w wieku produkcyjnym (18 – 59 lat kobiety, 18 – 64 lata mężczyźni) z 56 % do 63 %, natomiast udział starszych ludzi (powyżej 60 lat kobiety, 65 lat mężczyźni) z 13 % do 17 %.



źródło: opracowanie własne na podstawie danych GUS.

Zestawione wielkości dowodzą, że struktura wieku mieszkańców miasta jest niekorzystna, postępuje proces „starzenia się” mieszkańców miasta. Potwierdzeniem tego jest poziom wskaźnika starości ludności (wyraża stosunek liczby ludności w wieku poprodukcyjnym na 100 dzieci i młodzieży do lat 17) wynoszący 83 w 2006r., natomiast w 1996r. zaledwie 40.

Dla przyszłego rozwoju demograficznego miasta najważniejsza jest struktura płci w wieku 20 – 29 lat tj. w wieku najczęstszego zawierania małżeństw.

Rok	Ludność w wieku 20 – 29 lat	Mężczyźni	Kobiety	Liczba kobiet na 100 mężczyzn
1996	679	331	348	105
2006	870	465	405	87
2007	-	-	-	110

W okresie minionych kilkunastu lat wzrosła liczba ludności w badanej grupie wieku. W porównaniu z rokiem 1996 w 2006 roku zmniejszyła się liczba młodych kobiet na 100 mężczyzn: 87 (zjawisko defeminizacji), by w roku 2007 osiągnąć jednak poziom 110. Kobiety w tej grupie wieku są najbardziej mobilną grupą ludnościową tzn. najczęściej podejmują decyzję o emigracji.

*Plan Odnowy Miejscowości Reszel na lata 2011-2020*

<b>WYBRANE DANE STATYSTYCZNE</b>	<b>2008</b>	<b>2009</b>
Powierzchnia w ha	17920	17920
Ludność	8117	8084
Ludność na 1 km <sup>2</sup>	45	45
Kobiety na 100 mężczyzn	109	108
Ludność w wieku nieprodukcyjnym na 100 osób w wieku produkcyjnym	55	55
Liczba szkół podstawowych i gimnazjów	5	5
Liczba ludności na zakład opieki zdrowotnej	2706	2021
Turystyczne obiekty zbiorowego zakwaterowania	4	5
Mieszkania oddane do użytkowania	9	-
Pracujący <sup>a</sup> na 1000 ludności	127	118
Bezrobotni zarejestrowani	516	703

*Rys. Porównawcze dane dot. Gminy Reszel (miasto i obszary wiejskie) w 2009 r.  
źródło: Statystyczne vademecum samorządowca 2010 r.,  
Urząd Statystyczny w Olsztynie, 2010 r.*

## 2. Inwentaryzacja zasobów

Zasoby w ujęciu przedstawionym poniżej to wszelkie elementy materialne i niematerialne oraz otaczającego go obszaru, które mogą być wykorzystane obecnie bądź w przyszłości przy budowaniu czy realizacji publicznych i prywatnych przedsięwzięć odnowy miejscowości. Przy analizie zasobów wzięto pod uwagę kategorie dotyczące: sfery społeczno-ekonomicznej, środowiska przyrodniczego, środowiska kulturowego, dziedzictwa historycznego, infrastruktury technicznej, instytucji, organizacji społecznych, itd.

### **Gospodarstwa domowe**

Według danych Narodowego Spisu Powszechnego 2002r. w Reszlu funkcjonowało 1 825 gospodarstw domowych. Przeciętne gospodarstwo domowe liczyło 2,7 osoby, w powiecie - 2,9 osoby. Rodzinne gospodarstwa domowe stanowiły około 73 % ogółu liczby gospodarstw domowych. Z pracy najemnej utrzymywało się 750 tj. 41 % gospodarstw domowych, w tym ponad połowa (65 %) gospodarstw utrzymywała się z pracy w sektorze publicznym. Duża liczba gospodarstw domowych 918 (50,3 %) utrzymywała się z niezarobkowych źródeł utrzymania (emerytury, renty). Z pracy na własny rachunek utrzymywało się w mieście około 6,5 % gospodarstw domowych.

Bezrobocie stanowiło główną przyczynę pogarszania się sytuacji materialnej ludności i wzrostu liczby rodzin i osób wymagających pomocy społecznej. Liczba korzystających z pomocy społecznej w latach 1995 – 2005 wzrosła ponad 3-krotnie.

Na podstawie danych otrzymanych z Miejskiego Ośrodka Pomocy Społecznej w Reszlu z pomocy społecznej w 2008 roku skorzystało 323 rodzin z terenu miasta.

W rozbiciu na dysfunkcje w poszczególnych grupach liczba rodzin jest następująca:

Rodzaj dysfunkcji	Liczba rodzin	Liczba osób
bezdromność		6
bezrobocie	238	681
niepełnosprawność	52	142
przemoc	5	19
alkoholizm	8	21
trudności w przystosowaniu do życia po zwolnieniu z zakładu karnego	7	12
brak możliwości w przystosowaniu do życia młodzieży opuszczającej placówki opiekuńczo-wychowawcze		1
bezradność w sprawach opiekuńczo-wychowawczych i prowadzenia gospodarstwa domowego		
- rodziny niepełne	45	122
- rodziny wielodzietne	15	83

*Rys. Opracowanie własne*

Nadmienia się, że w niektórych rodzinach występuje więcej niż jedna dysfunkcja, zatem mogą się one powtarzać w dwóch, nawet trzech grupach. W zawiązku z tym, suma rodzin w rozbiciu na grupy, daje dużo większą liczbę niż 323. Głównym powodem korzystania z pomocy społecznej jest w dalszym ciągu bezrobocie oraz niepełnosprawność.

Rejony miasta o największym nasileniu problemów społecznych oraz największej liczbie osób korzystających z pomocy społecznej to: ulica Podmiejska, ulica Słowiańska, ulica Krasickiego oraz Rynek.

### **Wykształcenie**

W 2009 r. wykształcenie wyższe posiadało ogółem 331 mieszkańców miasta (6,5 % mieszkańców miasta), wykształcenie średnie 1226 (24 %), podstawowe 4138 (30,4 %). Wyższym poziomem wykształcenia charakteryzowały się kobiety (wykształcenie wyższe - kobiety 202, mężczyźni 129; wykształcenie średnie - kobiety 688, mężczyźni 538).

W roku 2002, według ustaleń Narodowego Spisu Powszechnego, spośród ogólnej liczby mieszkańców - 5194, ponad

## *Plan Odnowy Miejscowości Reszel na lata 2011-2020*

51, 2 % zamieszkiwało w mieście od urodzenia, około 35,6 % przybyło do miasta przed 1989 rokiem, a 12,1 % w latach 1989 – 2002.

W gminie Reszel funkcjonują 3 szkoły podstawowe i 2 gimnazja. Łącznie do szkół w 2009 r. uczęszczało 767 uczniów. Populacja dzieci i młodzieży (0-17 lat) w gminie wyniosła 1 521, w tym w wieku 3-6 lat było 263 dzieci, w wieku 7-12 lat 454, natomiast w wieku 13-15 lat: 315.

### **Stowarzyszenia**

Na terenie miasta działa 17 stowarzyszeń, związków i organizacji pozarządowych:

1. Stowarzyszenie Kulturalne „Zamek”
2. Stowarzyszenie Kulturalne „Reszelanie”
3. Stowarzyszenie Kulturalno-Oświatowe „Re-akcja”
4. Reszelskie Stowarzyszenie Kulturalne „Ożywić przestrzeń”
5. Stowarzyszenie na Rzecz Dzieci Niepełnosprawnych „Nasze Dzieci”
6. Stowarzyszenie „Pomocna Dłoń”
7. Stowarzyszenie „Absolwent”
8. Warmińsko-Mazurskie Stowarzyszenie „Żyj twórczo”
9. Reszelski Klub Sportowy „Orlęta-Rema”
10. Ludowy Uczniowski Klub Sportowy „Orlik”
11. Motoklub Reszel
12. Uczniowski Klub Sportowy „Trójka”
13. Uczniowski Klub Sportowy „Jedynka”
14. Uczniowski Ludowy Klub Sportowy „Rolek”
15. Ochotnicza Straż Pożarna w Reszlu
16. Polski Związek Emerytów, Rencistów i Inwalidów, Oddział Miejski w Reszlu
17. Związek Ukraińców w Polsce, Koło w Reszlu

### **Sfera mieszkaniowa**

W 2002 roku ludność zajmująca mieszkania stanowiła 85 % ogółu ludności miasta. Ponad 41 % zasobów mieszkaniowych wybudowano przed 1945 rokiem, w latach 1945-1970 ponad 12 %.

W 2006 roku 44 % zasobów mieszkaniowych należało do osób fizycznych, około 27 % stanowiły zasoby komunalne, 26 % należało do spółdzielni mieszkaniowych. Średnia powierzchnia użytkowa mieszkania wynosiła 56,3 m<sup>2</sup> (przeciętna w skali powiatu wynosiła 59,5 m<sup>2</sup>), przy czym na jedną osobę przypadało 19,4 m<sup>2</sup>. Standard wyposażenia mieszkań w Reszlu w 2006r. był niższy niż przeciętnie w powiecie kętrzyńskim w zakresie wyposażenia w sieć kanalizacyjną, sieć wodociągową, centralne ogrzewanie. W roku 2006r. oddano do użytku tylko 2 mieszkania indywidualne o łącznej powierzchni użytkowej 255 m<sup>2</sup>.

W 2009 r. bazę mieszkaniową Gminy Reszel w 2009 tworzyło 2,8 tys. mieszkań. Na 1000 ludności w gminie przypadło 347 mieszkań, w województwie 335. Przeciętna powierzchnia użytkowa mieszkania wynosiła 63,6 m<sup>2</sup> (w województwie 65,9 m<sup>2</sup>).

### **Opieka medyczna**

Ambulatoryjną opiekę medyczną zapewniają 4 zakłady opieki zdrowotnej.

### **Sfera gospodarcza**

#### **Sytuacja na rynku pracy**

W 2002r. według danych Narodowego Spisu Powszechnego na terenie miasta było 2029 osób aktywnych zawodowo, w tym 1531 pracujących i 498 bezrobotnych. Wskaźnik aktywności zawodowej wynosił 49,4 %, wskaźnik zatrudnienia 37,3 %, a stopa bezrobocia 24,5 %. Liczbę pracujących na terenie miasta szacuje się na około 1000 osób w roku 2006. W stosunku do roku 1996 zmniejszyła się ona o 402 osoby. Wysoki spadek zatrudnienia wystąpił w przemyśle głównie w wyniku redukcji zatrudnienia w zakładzie „Rema” (liczbę zatrudnionych zmniejszono z ok. 700 osób w 1993r. do 210 w 2006r.) oraz w jednostkach związanych z obsługą rolnictwa.

*Plan Odnowy Miejscowości Reszel na lata 2011-2020*

Bezrobocie było skutkiem zmniejszenia liczby miejsc pracy i trwale utrzymującego się ich deficytu na terenie miasta. Głęboką recesją gospodarczą dotknięte zostały znajdujące się w sąsiedztwie miasta powiatowe: Kętrzyn i Bartoszyce, do których mogliby dojeżdżać do pracy mieszkańcy Reszla. Zjawiskom tym jednocześnie towarzyszył przyrost zasobów pracy spowodowany wchodzeniem w wiek produkcyjny wyżowych roczników urodzonych w latach 70-tych i na początku lat 80-tych.

Rozmiary bezrobocia na terenie miasta Reszel:

Stan na koniec roku	Liczba zarejestrowanych bezrobotnych		
	ogółem	w tym z prawem do zasiłku	w tym kobiet
1994	614	331	298
1999	436	125	226
2004	528	99	251
2005	488	96	227
2007	1019		510

*źródło: dane Wojewódzkiego Urzędu Pracy w Olsztynie.*

W badanym okresie liczba bezrobotnych ulegała zmianom. Największe rozmiary bezrobocia zanotowano w 2007 r. (ponad 600 osób).

Charakterystyka zarejestrowanych bezrobotnych na 30.09.2005r. (wg informacji Urzędu Gminy w Reszlu):

1. Spośród 493 zarejestrowanych bezrobotnych 222 osoby tj. 45 % stanowiły kobiety.
2. Z ogólnej liczby bezrobotnych tylko 92 (19 %) posiadało prawo do zasiłku.
3. Największym bezrobociem dotknięte są osoby w wieku najwyższej aktywności zawodowej: bezrobotni w wieku:

poniżej 25 lat	105 osób	21,3 %
25 – 34 lat	112 osób	22,7 %
35 – 44 lat	104 osoby	21,1 %
powyżej 45 lat	172 osoby	34,9 %

Bezrobotni w wieku do 44 lat stanowili 65 % ogółu.

4. Wśród bezrobotnych dominują osoby z wykształceniem podstawowym i podstawowym niepełnym – 201 osób (41 %), wykształcenie średnie posiadały 153 osoby (31 %), zasadnicze-zawodowe – 124 (25 %), a wyższe – 15 (3 %).
5. Według czasu pozostawania bez pracy sytuacja przedstawia się następująco:

do 3 miesięcy	127 osób	25,8 %
3 – 6 miesięcy	73 osoby	14,8 %
6 – 12 miesięcy	104 osoby	21,1 %
powyżej 12 miesięcy	– 189 osoby	38,3 %

Długotrwale bezrobotni stanowili 38 % ogółu. Jest to wysoki udział kwalifikujący miasto do obszarów długotrwałego bezrobocia.

## Plan Odnowy Miejscowości Reszel na lata 2011-2020

Gmina Reszel charakteryzuje się wysokim poziomem bezrobocia rejestrowanego. Spośród 100 mieszkańców w wieku produkcyjnym, w rejestrze bezrobotnych figuruje 13, podczas gdy w województwie 12. Bezrobocie częściej dotyczyło mężczyzn, którzy stanowili 53% ogółu bezrobotnych<sup>3</sup>.

### **Gospodarka lokalna<sup>4</sup>**

Na terenie miasta w 2006r. zarejestrowanych było 401 podmiotów gospodarczych, z czego 93 % z sektora prywatnego.

Podmioty gospodarki narodowej zarejestrowane w rejestrze REGON według klasyfikacji PKD (Polska Klasyfikacja Działalności):

Rodzaj sekcji	Liczba podmiotów gospodarczych
rolnictwo, łowiectwo i leśnictwo, rybactwo	7
przemysł	41
budownictwo	23
usługi nierynkowe	52
usługi rynkowe	278

W 2009 r. działalność gospodarczą, poza rolnictwem indywidualnym, prowadziło 549 podmiotów gospodarki narodowej, w tym 94,9% w sektorze prywatnym. Liczba podmiotów w przeliczeniu na 1000 ludności jest w gminie niższa (68) niż w województwie (80).

Dominującym rodzajem działalności był handel hurtowy i detaliczny, naprawa pojazdów samochodowych, motocykli oraz artykułów użytku osobistego i domowego (125 jednostek gospodarczych), następnie obsługa nieruchomości, wynajem i usługi związane z prowadzeniem działalności gospodarczej (46 jednostek gospodarczych).

Wskaźnik przedsiębiorczości mierzony ilością podmiotów gospodarczych zarejestrowanych w systemie REGON na 1000 mieszkańców w wieku produkcyjnym na terenie miasta w roku 2006 wyniósł 124, na terenie powiatu 97.

Gmina dysponuje 5 obiektami noclegowymi turystyki (poza kwaterami agroturystycznymi) z 225 miejscami noclegowymi. W 2009 r. z noclegów skorzystało 6,7 tys. osób, którym udzielono 8,6 tys. noclegów.

<sup>3</sup> Dane na dzień 31 grudnia 2009 r.

<sup>4</sup> Dział opracowany na podstawie opracowania: „Miejscowy Plan Zagospodarowania Przestrzennego miasta Reszel, wsi Święta Lipka i drogi pielgrzymkowej na trasie Reszel-Święta Lipka (założenie programowe)”, W-M BPP w Olsztynie, B. Kowalczyk.

**PODMIOTY GOSPODARKI NARODOWEJ  
ZAREJESTROWANE W REJESTRZE REGON NA 10 TYS.  
LUDNOŚCI W 2009 R.**



źródło: Statystyczne vademecum samorządowca 2010 r.,  
Urząd Statystyczny w Olsztynie, 2010 r.

Największymi pracodawcami na terenie miasta są:

L.P.	Nazwa pracodawcy	Liczba zatrudnionych
1.	„Rema” S.A.	212
2.	„Mebelplast” S.A. w Olsztynie, Zakład w Reszlu	203
3.	Przedsiębiorstwo Wodociągów i Kanalizacji Sp. z o.o.	24
4.	Zakład Usług Komunalnych Sp. z o.o.	24
5.	Zakład Meblowy – Borkowski	12
6.	Urząd Gminy	33
7.	Miejski Ośrodek Pomocy Społecznej	23
8.	Szkoła Podstawowa Nr 3	15
9.	Gimnazjum Nr 1	14
10.	Zespół Szkół im. M.Rataja	...
11.	Specjalny Ośrodek Szkolno-Wychowawczy	...
12.	Gminna Administracja Szkół i Sportu	14

Źródło: Urząd Gminy w Reszlu

**Sfera infrastrukturalna  
Komunikacja**

**Sieć dróg publicznych**

Miasto Reszel położone jest w północno-wschodniej części województwa warmińsko-mazurskiego, w powiecie kętrzyńskim.

Na charakter i wielkość ruchu na głównych ulicach miasta wpływa położenie miasta w węzle dróg publicznych oraz

## *Plan Odnowy Miejscowości Reszel na lata 2011-2020*

funkcje miasta jako: siedziby gminy oraz lokalnego ośrodka usługowego.

Miasto jest węzłem komunikacji drogowej. Przecinają się w nim drogi kategorii: wojewódzkiej, powiatowej i gminnej, które stanowią drogowy układ komunikacyjny zewnętrzny.

Miasto Reszel powiązane jest z systemem komunikacji drogowej województwa drogami wojewódzkimi:

nr 590 Barciany – Biskupiec (na kierunku północ – południe),

nr 594 Bisztynek – Kętrzyn (na kierunku wschód – zachód),

nr 593 Dobre Miasto – Lutry – Reszel (z kierunku zachodniego),

nr 596 Biskupiec – Bęsia – Reszel (z kierunku południowego).

### **Drogi wojewódzkie:**

droga nr 590 Barciany – Korsze – Reszel – Biskupiec- przenosi ruch z kierunku Biskupca do Reszla, oraz w kierunku Korsz i Barcian. W stanie istniejącym przebiega ulicami: Chrobrego, Kościuszki, Mazurską i Słowiańską. Jest to droga, która w stanie istniejącym nie spełnia parametrów drogi klasy technicznej „Z” – zbiorczej.

droga nr 593 Miłakowo – Dobre Miasto – Jeziorany - Lutry – Reszel - przenosi ruch z kierunku Miłakowa, Dobrego Miasta, Jezioran w kierunku Reszla i Kętrzyna. W stanie istniejącym nie przebiega ulicami miasta. W kierunku Kętrzyna ruch z tej drogi przejmują droga nr 590. Jest to droga klasy technicznej „Z” – zbiorcza.

droga nr 594 Bisztynek – Robawy – Kętrzyn - przenosi ruch z kierunku Bisztyńka do Reszla oraz w kierunku Kętrzyna. W stanie istniejącym przebiega ulicami: Gdańską, Raclawicką i Warmińską. Jest to droga, która w stanie istniejącym ma parametry drogi klasy technicznej „Z” – zbiorczej.

droga nr 596 Mnichowo – Bęsia - Biskupiec - przenosi ruch z kierunku Kętrzyna do Reszla dalej w kierunku Biskupca. W stanie istniejącym nie przebiega ulicami miasta. Poprzez drogi nr 593, nr 590 wprowadza ruch do miasta. Jest to droga klasy technicznej „Z”.

### **Drogi powiatowe i gminne**

Ważnymi ulicami w mieście są następujące ulice leżące w ciągu dróg powiatowych: Pieniężnego, Raclawicka, 1-go Maja, Rataja, Zwycięzców, Wojska Polskiego, Bohaterów, Jagiełły, Podmiejska, Słowackiego, Podzamcze, Mazurska oraz 30 ulic powiatowych.

W systemie komunikacyjnym miasta wyodrębnia się układ komunikacyjny:

a) podstawowy,

b) pomocniczy.

Istniejący układ komunikacyjny miasta to ulice, które przejmują ruch zewnętrzny i wewnętrzny. Są to ulice klasy: zbiorczej „Z”, lokalnej „L” i dojazdowej „D”.

Podstawowy układ komunikacyjny miasta to ulice klasy „Z” zbiorczej: Warmińska, Kościuszki, Mazurska, Słowiańska, Chrobrego, Kolejowa, Raclawicka, Gdańska, Zwycięzców, które przejmują ruch z dróg publicznych.

Powyższe ulice wojewódzkie wraz z ulicami powiatowymi (1-go Maja, Rataja, Zwycięzców, Pieniężnego, Raclawicka, Bohaterów, Jagiełły, Słowackiego, Rynek, Wojska Polskiego, Paderewskiego) tworzą główny szkielet komunikacji w mieście, w/w ulice obsługują zabudowę mieszkaniową wielorodzinną i usługową, przejmują ruch przelotowy i autobusowy (turystyczny i regularny rejsowy). Pozostałe ulice należą do układu komunikacyjnego obsługującego, są to ulice gminne (publiczne i wewnętrzne) klasy lokalnej „L” oraz dojazdowej „D”.

### **Komunikacja autobusowa**

Miasto obsługuje komunikacja autobusowa PKS zapewniająca powiązania Reszla - miasta z regionem oraz siedzibę gminy z przyległymi wsiami. W miejscu byłego placu przed dworcowego zlokalizowany jest przystanek autobusowy dla wysiadających i wsiadających, pełniący rolę głównego przystanku w mieście. Na obszarze miasta przy ulicy Słowiańskiej i Wojska Polskiego są dodatkowe przystanki dla wsiadających i wysiadających.

W mieście ważną rolę w obsłudze ruchu turystycznego pełnią autobusy wycieczkowe, które mają inne trasy niż autobusy rejsowe. Ich rola to jak najszybsze i najbliższe dowiezenie ludzi do miejsc zainteresowań tj. zamku, kościoła i starówki.

### **Trasy rowerowe**

W celu zwiększenia atrakcyjności turystycznej województwa należy zrealizować system tras rowerowych w oparciu o

opracowanie „Studium tras rowerowych na obszarze województwa warmińsko – mazurskiego”. Wymienione studium uwzględni projekt Europejskich Tras Rowerowych Polski Północnej. W tym projekcie uwzględnione są dwa warianty przebiegu korytarzy międzynarodowych tras rowerowych: trasa nadmorska i trasa Tysiąca Jezior Północnych. Ta ostatnia na obszarze województwa warmińsko – mazurskiego prowadzona jest przez Iławę, Ostródę, Olsztyn, Lidzbark Warmiński, Reszel, Kętrzyn, Węgorzewo, Giżycko, Gołdap w kierunku Litwy i Białorusi. Uzupełnienie tras międzynarodowych będą stanowiły trasy międzyregionalne, regionalne i trasy lokalne wyznaczone przez samorządy.

### **Infrastruktura techniczna**

#### **Zaopatrzenie w wodę**

Zaopatrzenie w wodę miasta Reszel odbywa się siecią wodociagową magistralną i rozdzielczą z istniejącego zbiorczego ujęcia wody składającego się z dwóch studni wierconych, położonych w rejonie ul. Gdańskiej. Dla porównania, na 100 mieszkańców gminy Reszel w 2009 r. z wodociągu korzystało 85 osób. Na 100 mieszkańców gminy Reszel w 2009 r. z kanalizacji korzystało 66 osób.

#### **Odprowadzenie ścieków**

Odprowadzenie ścieków z terenu miasta odbywa się siecią kanalizacji grawitacyjnej i tłocznej do oczyszczalni ścieków w Reszlu, znajdującej się przy ul. Rataja. W Reszlu znajdują się dwie zbiorcze przepompownie ścieków – przy ul. 1-Maja i nad rzeką Sajną w południowej części miasta. Ponadto w Wólce Ryńskiej, stanowiącej obecnie dzielnicę Reszla, zlokalizowano trzecią przepompownię zbiorczą. W projekcie miejscowego planu zagospodarowania przestrzennego dla miasta Reszel ustalono obowiązek skanalizowania wszystkich obiektów, w których powstają ścieki oraz zakazano stosowania indywidualnych sposobów utylizacji lub usuwania ścieków, w tym – zbiorników bezodpływowych i oczyszczalni przydomowych.

#### **Elektroenergetyka**

Przesył energii elektrycznej realizowany jest liniami średniego napięcia (15 kV), zasilanymi z Głównego Punktu Zasilania GPZ 110/15 kV, zlokalizowanego na północny-wschód od miasta Reszel, poprzez stacje transformatorowe oraz liniami niskiego napięcia (0,4 kV). Obecnie istniejąca sieć zapewnia odbiorcom wystarczające dostawy energii. Zaopatrzenie w ciepło obiektów w Reszlu odbywa się z miejskiej sieci ciepłej lub indywidualnych rozwiązań zaopatrzenia w ciepło. Ciepłownia znajduje w rejonie ul. Warmińskiej.

Zaopatrzenie w gaz przewodowy odbywa się z gazociągu wysokiego ciśnienia Ø 100 mm relacji Korsze – Reszel poprzez stację redukcyjno – pomiarową gazu ziemnego I0 (przy ul. Gdańskiej), oraz gazociągiem średniego ciśnienia z gazociągu wysokiego ciśnienia Mragowo – Kętrzyn poprzez stację redukcyjno – pomiarową gazu ziemnego I0 z kierunku Łazdoje (gmina Kętrzyn). Zaopatrzenie w gaz poszczególnych odbiorców w mieście odbywa się siecią gazową niskiego ciśnienia poprzez trzy stacje redukcyjno – pomiarowe II0, zlokalizowane odpowiednio: przy miejskiej ciepłowni, w rejonie ul. 1-go Maja i Konopnickiej.

### 3. Opis i charakterystyka obszaru o szczególnym znaczeniu dla zaspokajania potrzeb kulturalno-społecznych mieszkańców

W skład miasta wchodzi tereny o różnych formach użytkowania. 63% powierzchni Reszla w granicach administracyjnych miasta zajmują użytki rolne. Udział lasów w powierzchni miasta jest niewielki – zaledwie 3%.

Tereny zabudowane i zurbanizowane zajmują około 32% powierzchni miasta. Są to tereny o zwartym charakterze, związane z zabudową mieszkaniową, usługową, mieszkaniowo-usługową, produkcyjną, infrastrukturą techniczną i drogową. Największy udział procentowy wśród terenów zainwestowania miejskiego mają tereny mieszkalnictwa łącznie z usługami (23% powierzchni miasta). W zabudowie miasta dominuje zabudowa wielorodzinna z usługami (12%), zabudowa jednorodzinna zajmuje 5,5% powierzchni miasta.

Tereny przemysłowe (produkcyjno-usługowe i składowe) zajmują około 8,5% powierzchni miasta, zlokalizowane są w północnej części miasta – między ulicą Warmińską a torami kolejowymi oraz w północno-wschodniej części miasta – między ul. Chrobrego i Kościuszki.

Ważnym elementem struktury przestrzennej miasta są tereny zieleni urządzonej i nieurządzonej. Jest to głównie zieleń o charakterze parkowym lub związana z zabudową mieszkaniową i usługową, cmentarzami oraz ogródkami działkowymi. Największym zwartym powierzchnio (6% powierzchni miasta) jest obszar zieleni w wąwozie rzeki Sajny, gdzie zlokalizowany jest „Park Miejski” w sąsiedztwie Starego Miasta. Przy ul. Krasickiego zlokalizowany jest mały obszar zieleni o charakterze parkowym.

Wzdłuż rzeki Sajny, oprócz terenu parkowego, występują głównie tereny zieleni nieurządzonej oraz teren sportowo-rekreacyjny (motokros) w południowo-zachodniej części terenów zieleni. Ponadto przy ul. Kolejowej znajduje się kompleks boisk „Orlik 2012”, natomiast przy ul. Kopernika zlokalizowany jest Stadion Miejski. Przy Gimnazjum nr 1 w Reszlu funkcjonuje Hala Sportowa im. „Orłów Górskiego”.

Analiza istniejącej struktury funkcjonalno-przestrzennej Reszla pozwala na wskazanie funkcji dominujących w poszczególnych częściach miasta:

- Stare Miasto – koncentracja *usług podstawowych* i ponadpodstawowych (usługi, w tym usługi administracyjne) i mieszkalnictwo wielorodzinne (głównie z usługami w parterach budynków),
- obszar o jednorodnej funkcji w centralnej części miasta oprócz Starego Miasta, na północ i północny zachód od Starego Miasta i doliny rzeki Sajny, ograniczony ulicami Zwycięzców, Zajączka, Warmińską, torami kolejowymi w rejonie dawnego dworca kolejowego, ul. Chrobrego, Kościuszki – *mieszkalnictwo* wielorodzinne uzupełnione o usługi podstawowe i ponadpodstawowe,
- obszar o jednorodnej funkcji – *mieszkalnictwo* jednorodzinne – trzy osiedla (w północno-zachodniej części miasta między ulicami Zwycięzców i Warmińską, we wschodniej części w rejonie ul. Kopernika, w południowej części przy ul. Gałczyńskiego i Zientary-Malewskiej),
- obszar o jednorodnej funkcji *przemysłowej* (produkcyjno-usługowe i składowej) znajdujący się między ulicą Warmińską a torami kolejowymi oraz między ul. Chrobrego i Kościuszki.

Biorąc pod uwagę wskazane powyżej dane oraz lokalizację, w obrębie zarysowanych obszarów o jednorodnych funkcjach, obiektów o strategicznym znaczeniu z punktu widzenia zaspokajania różnorodnych potrzeb mieszkańców, w tym w szczególności potrzeb administracyjnych, kulturalno-społecznych, oświatowych, sportowo-rekreacyjnych i innych, wyróżnić można w przestrzenno – urbanistycznym układzie miasta obszar o szczególnym znaczeniu, na którym występuje szczególna koncentracja kluczowych obiektów a przez to również szczególna koncentracja i natężenie różnorodnych, omówionych funkcji, w rozumieniu § 4 ust. 1 pkt 5) Rozporządzenia Ministra Rolnictwa i Rozwoju Wsi z dnia 14 lutego 2008 r. w sprawie szczegółowych warunków i trybu przyznawania pomocy finansowej w ramach działania „Odnowa i rozwój wsi” objętego Programem Rozwoju Obszarów Wiejskich na lata 2007-2013 (Dz. U. z 2008 r., nr 38, poz. 220 z

**późn. zm.**

Obszar ten, orientacyjnie i umownie, wyznaczają następujące punkty:

- na północy: ul. Tadeusza Kościuszki (z zastrzeżeniem, iż bardziej na północ wysunięty jest obszar Stadionu Miejskiego, stanowiący jedno z dwóch – obok kompleksu „Orlika 2012” zasadniczych centrów miasta o funkcji sportowo-rekreacyjnej);
- na południu: ul. Słowackiego i ul. Nad Sajną;
- na wschodzie: ul. Mazurska;
- na zachodzie: ul. Jarosława Dąbrowskiego.

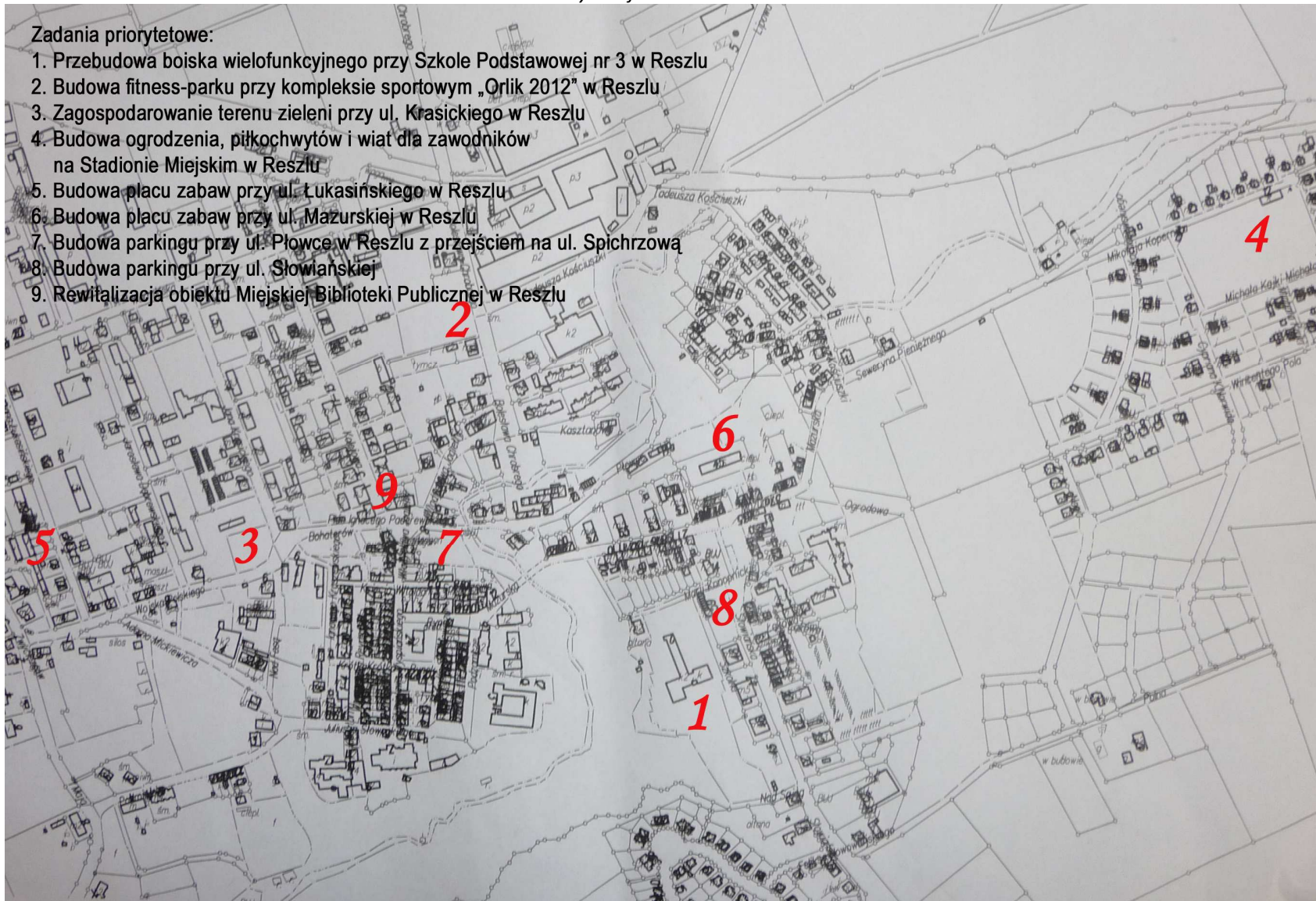
W ramach tego obszaru umiejscowione są absolutnie centralne obiekty miasta, w tym niekwestionowana **dominanta** krajobrazu miasta, jaką jest gotycki Zamek Biskupów Warmińskich, usytuowany przy powiatowej ul. Podzamcze, znajdujący się obecnie w zarządzie Stowarzyszenia Kulturalnego „Zamek”; obiekty o funkcjach administracyjnych (Urząd Gminy, banki, poczta, Komisariat Policji, Gminna Administracja Szkół i Sportu, Administracja Domów Mieszkalnych); infrastruktura społeczna i kulturalna miasta (szkoły, ZOZ, Miejska Biblioteka Publiczna, MOK).

W tym obszarze jednocześnie mieszczą się wszystkie kluczowe zadania, ujęte w pkt 1-9 pkt V niniejszego Planu, zgodnie z poniższym rysunkiem.

Plan Odnowy Miejscowości Reszel na lata 2011-2020

Zadania priorytetowe:

1. Przebudowa boiska wielofunkcyjnego przy Szkole Podstawowej nr 3 w Reszlu
2. Budowa fitness-parku przy kompleksie sportowym „Orlik 2012” w Reszlu
3. Zagospodarowanie terenu zieleni przy ul. Krasickiego w Reszlu
4. Budowa ogrodzenia, piłkochwyłów i wiat dla zawodników na Stadionie Miejskim w Reszlu
5. Budowa placu zabaw przy ul. Łukasiewskiego w Reszlu
6. Budowa placu zabaw przy ul. Mazurskiej w Reszlu
7. Budowa parkingu przy ul. Płowce w Reszlu z przejściem na ul. Spichrzową
8. Budowa parkingu przy ul. Słowiańskiej
9. Rewitalizacja obiektu Miejskiej Biblioteki Publicznej w Reszlu



Rys. Obszary o szczególnym znaczeniu dla zaspokajania potrzeb kulturalno-społecznych mieszkańców wraz z lokalizacją kluczowych inwestycji:  
źródło: opracowanie własne, na podstawie mapy wygenerowanej w programie EWMAPA.

#### 4. Analiza SWOT

Analiza SWOT jest metodą oceny sytuacji strategicznej jednostki samorządowej.

Dzięki identyfikacji mocnych stron (*strengths*), słabych stron (*weaknesses*), szans (*opportunities*) i zagrożeń (*threats*) rozwojowych miasta ułatwia przegląd, rejestrację i uporządkowanie czynników mających wpływ na strategię lokalną.

Analiza SWOT opiera się na prostym schemacie klasyfikacji.

Czynniki mające wpływ na bieżącą i przyszłą pozycję miasta dzieli się na:

- zewnętrzne w stosunku do danej jednostki i mające charakter uwarunkowań wewnętrznych,
- wywierające negatywny wpływ i mające wpływ pozytywny.

Skrzyżowanie tych dwóch podziałów daje 4 kategorie czynników:

- Zewnętrzne pozytywne – **SZANSE** - czyli pozytywne zjawiska i tendencje w otoczeniu, które odpowiednio wykorzystane, staną się impulsem do rozwoju oraz osłabiają zagrożenia występujące na obszarze miasta Reszla.
- Zewnętrzne negatywne – **ZAGROŻENIA** - czyli wszystkie zjawiska i czynniki zewnętrzne mogące stanowić zagrożenia dla rozwoju, postrzegane jako obiektywne bariery, utrudnienia, dodatkowe obciążenia dla działania.
- Wewnętrzne pozytywne – **MOCNE STRONY** - czyli zjawiska pozytywne z punktu widzenia możliwości kształtowania rozwoju, na które bezpośredni wpływ ma miasto Reszel, stanowiące atut, przewagę, zaletę analizowanej jednostki samorządu terytorialnego.
- Wewnętrzne negatywne – **SŁABE STRONY** - czyli zjawiska ograniczające możliwości rozwoju, na które bezpośredni wpływ ma sama Gmina Reszel, wszystko to, co stanowi słabość, barierę, wadę analizowanej jednostki samorządu terytorialnego.

Analiza została przeprowadzona podczas spotkania grupy strategicznej dnia 16 maja 2011 r.

MOCNE STRONY	SŁABE STRONY
Wysokie walory turystyczne miasta Reszel	Niska atrakcyjność inwestycyjna wynikająca z usytuowania miasta z dala od centrów rozwoju regionu
Dostępność mediów: energii elektrycznej, energii ciepłej i gazu	Ubożenie społeczeństwa i niska aktywność zawodowa osób zagrożonych wykluczeniem społecznym
Zabezpieczona ochrona przed zagrożeniami w ramach funkcjonujących jednostek OSP	Zły stan techniczny dróg i braki w infrastrukturze drogowej (zatoki, parkingi, chodniki, ścieżki rowerowe)
Wykwalifikowany personel zatrudniony w ośrodkach pomocy społecznej	Niewystarczający dostęp do leczenia specjalistycznego
Wsparcie uczniów poprzez funkcjonujący system stypendiów oraz współfinansowanie kosztów przejazdów uczniów do szkół znajdujących się poza obszarem gminy	Braki kadrowe placówek podstawowej opieki zdrowotnej
Wysoki poziom realizowanej edukacji ekologicznej dzieci i młodzieży	Zastój w budownictwie, w tym mieszkaniowym
Dostęp do Internetu szerokopasmowego	Niedostateczne zasoby budownictwa mieszkalnego, w tym komunalnego
Wzrost liczby turystów	Niekorzystne tendencje demograficzne
Dobrze rozwinięta sieć szkół	Znaczne oddalenie od placówki szpitalnej
Dobrze rozwinięty system szkoleń w ramach klubów i zespołów sportowych oraz liczne sukcesy sportowe	Część kierunków kształcenia w ramach oferty placówki ponadgimnazjalnej niedostosowana do

Plan Odnowy Miejscowości Reszel na lata 2011-2020

dzieci i młodzieży szkolnej	potrzeb lokalnego rynku pracy
Korzystna struktura i stan bazy sportowej na obszarze miasta	Niezadawalający stan utrzymania zieleni miejskiej i zespołów parkowych
Funkcjonujący system selektywnej zbiórki odpadów	Niewystarczająco rozwinięte produkty turystyki aktywnej w ofercie podmiotów świadczących usługi turystyczne
Uregulowana gospodarka odpadami	Część obiektów użyteczności publicznej niedostosowana do potrzeb osób niepełnosprawnych
Dobry stan techniczny infrastruktury ciepłowniczej	Znaczna liczba osób korzystających z pomocy społecznej
Informatyzacja usług publicznych	Niewystarczający dostęp do lokali socjalnych
Odpowiednie wyposażenie Miejskiej Biblioteki Publicznej w Reszlu	Niewystarczająca aktywność mieszkańców w zakresie krzewienia kultury
Monitoring bezpieczeństwa w szkołach	Niedostateczna oferta zajęć pozalekcyjnych i pozaszkolnych
Korzystne położenie miasta blisko granicy wschodniej	Niski poziom wykształcenia mieszkańców
Dostępność komunikacyjna (drogi wojewódzkie i powiatowe)	Niewystarczający system monitoringu miejskiego (2 kamery)
Wysokie walory zagospodarowania przestrzennego	Niewystarczające nakłady na działalność inwestycyjną w przedsiębiorstwach
Uregulowana gospodarka przestrzenna na obszarach o wyższym potencjale gospodarczym gminy	Niewystarczający dostęp do ratownictwa medycznego w sytuacji zagrożenia życia
Instytucjonalne formy organizacji szkół i obiektów sportowych	Wzrost przestępczości w sezonie turystycznym
Wolne obiekty i obszary pod potrzeby budownictwa mieszkaniowego	Wysokie bezrobocie
System preferencji i ulg podatkowych stanowiący zachętę dla potencjalnych inwestorów	Niskie nakłady na innowacje w sektorze prywatnym
Wolne obiekty i obszary pod inwestycje przemysłowe realizowane z poszanowaniem środowiska naturalnego	Niedostateczna profilaktyka zdrowotna mieszkańców
Aktywna społeczność lokalna (liczne organizacja pozarządowe)	Ograniczona baza materialna placówki przedszkolnej
Inicjatywy ukierunkowane na rozwój miasta podejmowane w ramach Lokalnej Grupy Działania „Barcja”	Braki w nowoczesnym wyposażeniu dydaktycznym gwarantującym wysoki poziom nauczania w szkołach
Czytelne procedury obsługi podmiotów gospodarczych świadczonych przez Urząd Gminy w ramach wdrożonych systemów zarządzania jakością	Brak doradztwa zawodowego i szkolnych ośrodków kariery dla uczniów gimnazjum
Aktywność kulturalna mieszkańców	Niska zamożność barierą w dostępie do oferty kulturalnej dla części ludności
Odpowiednia polityka informacyjna realizowana przez Urząd Gminy	Rosnący udział osób w wieku niemobilnym (45+) wśród osób w wieku produkcyjnym
Dostęp do szkolnictwa na poziomie ponadgimnazjalnym	Niewystarczająca liczba obiektów obsługi ruchu turystycznego o wysokim standardzie Braki sprzętowe i lokalowe służb odpowiedzialnych za zapewnienie bezpieczeństwa
Dobrze rozwinięty sektor handlowy w gospodarce gminy	Niepełne zabezpieczenie policyjne w godzinach nocnych
Podejmowane inicjatywy ukierunkowane na wsparcie	Trudności ze zbyciem towarów i usług barierą w

Plan Odnowy Miejscowości Reszel na lata 2011-2020

przedsiębiorczości w ramach działalności samorządu gminnego w związkach i stowarzyszeniach, w tym o zasięgu międzynarodowym	rozwoju dla części przedsiębiorstw
Bogata oferta kulturalna miasta	Wzrost występowania patologii, chuligaństwa, przestępczości nieletnich
Zapewniona opieka pielęgnacyjno – opiekuńcza dla części mieszkańców	Niewystarczające formy wsparcia osób niepełnosprawnych
Dostęp do edukacji na poziomie ponadgimnazjalnym oraz specjalnym (Ośrodek Szkolny Wychowawczy)	Niski stopień wykorzystania energii ze źródeł odnawialnych w gospodarce energetycznej miasta
Liczne imprezy kulturalne i sportowe o zasięgu gminnym, powiatowym i krajowym	Wyeksploatowany tabor samochodowy dowożący dzieci i młodzież do szkół
Dostępne instrumenty finansowania przedsiębiorstw (instytucje bankowe, fundusze doręczeniowe, dotacje dla MSP)	Śladowy udział kapitału zagranicznego w lokalnej gospodarce
Wskaźnik przedsiębiorczości w mieście Reszel wyższy od średniej dla regionu	Występowania alkoholizmu i zjawisk z kręgu patologii społecznych
Dostępność służb mających za zadanie zapewnienie bezpieczeństwa publicznego	Zubożenie społeczeństwa barierą w dostępie do edukacji przedszkolnej
Dostęp do podstawowej opieki zdrowotnej	Niedostateczna infrastruktura sportowo – rekreacyjna obiektów szkolnych
Funkcjonujący zespół ratownictwa w zakresie wypadków drogowych	Zły stan techniczny budynków szkolnych i przedszkola
Funkcjonujący system wsparcia dokształcania zawodowego nauczycieli	Zły stan techniczny i niedostateczne wyposażenie większości placówek kultury
	Zły stan techniczny stadionu miejskiego wraz z zapleczem socjalnym
	Mała ilość ogólnodostępnych placów zabaw i miejsc do rekreacji
	Niedostateczny stan techniczny zabytków i większości budynków mieszkalnych w zespole staromiejskim
	Niezadawalający stan techniczny budynków z wielkiej płyty
	Niedostatecznie rozwinięty system kanalizacji burzowej na terenie miasta
	Brak organizacji zrzeszających przedsiębiorców (izb rzemieślniczych, gospodarczych itp.)
	Znaczna odległość od jednostki Państwowej Straży Pożarnej
	Braki lokalowe i w wyposażeniu jednostki OSP
<b>SZANSE</b>	<b>ZAGROŻENIA</b>
Rozwój budownictwa mieszkaniowego	Ograniczenie rozwoju budownictwa mieszkaniowego na obszarach peryferyjnych
Rozwój usług publicznych za pośrednictwem Internetu	Brak inwestycji infrastrukturalnych na obszarach o niskim i średnim potencjale rozwojowym
Poprawa dostępności komunikacyjnej wynikająca z modernizacji dróg wojewódzkich i powiatowych	Degradacja środowiska naturalnego wynikająca z niewłaściwej gospodarki komunalnej i grzewczej
Fundusze Unii Europejskiej na rozwój infrastruktury	Wzrost bezrobocia spowodowany brakiem osób o

Plan Odnowy Miejscowości Reszel na lata 2011-2020

	odpowiednich kwalifikacjach wśród absolwentów szkół nie objętych wsparciem w zakresie doradztwa zawodowego
Przygotowanie rozwiązań infrastrukturalnych zwiększających dostępność inwestycyjną peryferyjnie usytuowanych obszarów regionu	Degradacja tkanki mieszkaniowej na obszarach o niskiej zasobności finansowej ludności
Rozwój mecenatu oraz zaangażowanie środków publicznych i prywatnych na rzecz rewaloryzacji zabytków	Ograniczenia inwestycyjne dotyczące obiektów objętych ochroną konserwatorską
Rozwój społeczeństwa informacyjnego	Postępujący zastój w budownictwie
Zagospodarowanie potencjału wolnych zasobów siły roboczej	Regionalny system rozdziału środków Unii Europejskiej skierowany na wsparcie obszarów o wysokim potencjale rozwojowym
Specjalizacja produkcji rolnej i modernizacja gospodarstw	Wysokie koszty związane z konserwacją obiektów zabytkowych
Rozwój przedsiębiorczości w oparciu o regionalne zasoby, w tym rozwój branży rolno – spożywczej	Obniżenie wskaźnika przedsiębiorczości spowodowane brakiem zainteresowania ludności i inwestorów zewnętrznych prowadzeniem działalności gospodarczej na obszarach o niskim i średnim potencjale rozwojowym
Rozwój turystyki, w tym turystyki wiejskiej w regionie	Pogorszenie pozycji konkurencyjnej obszarów peryferyjnych w regionie
Dostosowanie kierunków kształcenia do potrzeb rynku, rozwój szkolnictwa ponadgimnazjalnego i edukacji pozaszkolnej	Niekorzystne uregulowania prawne ograniczające rozwój gospodarczy
Rozwój instytucjonalnych form oraz podmiotów z sektora doradztwa gospodarczego na rzecz sektora MSP	Postępująca migracja ludności z obszarów o niższym i średnim potencjale rozwojowym Pogarszająca się jakość kształcenia w placówkach szkolnych w peryferyjnie usytuowanych obszarach regionu
Poprawa konkurencyjności, wdrażanie rozwiązań innowacyjnych oraz rozwój kapitału ludzkiego w przedsiębiorstwach przy wsparciu funduszy strukturalnych	Pogarszająca się jakość życia i ograniczenie zdolności nabywczej ludności
Planowy system działań w zakresie promocji województwa oraz włączenie jednostek samorządu terytorialnego w struktury instytucji i organizacji funkcjonujących na rzecz wsparcia MSP w regionie	Obniżenie wartości zasobów ludzkich i dezaktualizacja kwalifikacji zawodowych pracowników w wieku niemobility (45+)
Przygotowanie rozwiązań infrastrukturalnych zwiększających dostępność inwestycyjną peryferyjnie usytuowanych obszarów województwa	Wysoka stopa bezrobocia w powiecie
Działanie instytucji rynku pracy	Niewystarczający potencjał gospodarki obszarów peryferyjnych w stosunku do potrzeb rynku pracy
Ożywienie wymiany handlowej z Federacją Rosyjską	Brak nakładów na inwestycje, w tym na rozwiązania innowacyjne na obszarach o niskim potencjale rozwojowym
Zmiana struktury agrarnej gospodarstw rolnych	Postępujący zastój w budownictwie
Korzystne dla rozwoju gospodarki uregulowania wynikające z konieczności dostosowania prawa do wymogów UE	Brak preferencji ekonomicznych dla sektora MSP

Plan Odnowy Miejscowości Reszel na lata 2011-2020

Rozwój turystyki w oparciu o aktywne formy oraz zasoby dziedzictwa historycznego regionu	Niespójny i niestabilny system pracy i polityki fiskalnej państwa
Rozwój budownictwa socjalnego	Niska atrakcyjność inwestycyjna obszarów o ograniczonym potencjale rozwojowym zagrożeniem dla rozwoju turystyki
Zwiększenie poziomu zamożności mieszkańców	Wzrost liczby zdarzeń pożarowych
Dostępność środków pozabudżetowych na finansowanie przedsięwzięć z zakresu pomocy społecznej i edukacji (m.in. w ramach PO KL)	Wzrost liczby zdarzeń drogowych
Wzrost nakładów na służbę zdrowia i rozbudowa systemu ratownictwa medycznego	Wzrost zachorowalności i umieralności ludności z obszarów o gorszym dostępie do opieki zdrowotnej
Zwiększenie poziomu zamożności mieszkańców	Rozszerzanie ubóstwa na obszarach zmarginalizowanych gospodarczo
Wzrost aktywności społecznej i samoorganizacji ludności z obszarów zagrożonych marginalizacją	Wzrost występowania zjawisk z kręgu patologii społecznych
Rozwój sfery pozarządowej w regionie	Zwiększająca się liczba osób uzależnionych od alkoholu i środków psychoaktywnych
Zwiększenie nakładów finansowych na działalność służb mundurowych i straży	Wzrost przestępczości
Środki zewnętrzne na rozwój aktywnych form wsparcia i podnoszenie kwalifikacji zawodowych pracowników instytucji społecznych	Dezaktywizacja zawodowa i społeczna osób zagrożonych wykluczeniem społecznym
Wzrost znaczenia badań profilaktycznych	Niewykorzystanie środków ze źródeł pozabudżetowych na poprawę bezpieczeństwa w obszarach o niższym potencjale rozwojowym
Profilaktyka i edukacja młodzieży w zakresie bezpieczeństwa publicznego	Pogorszenie stanu zdrowia dzieci i młodzieży
Wyrównywanie szans edukacyjnych uczniów z grup o utrudnionym dostępie do edukacji oraz zmniejszanie różnic w jakości usług edukacyjnych	Zmniejszające się zainteresowanie ludności ofertą kulturalną
Organizowanie alternatywnych form wychowania przedszkolnego na obszarach wiejskich	Brak środków na finansowanie rozwoju oświaty
Upowszechnianie kształcenia ustawicznego	Stopniowe odchodzenie ludności od czytelnictwa
Wzmocnienie systemu pomocy stypendialnej dla uczniów szczególnie uzdolnionych	Pogłębiająca się niekorzystna sytuacja demograficzna
Wzrost kwalifikacji kadr systemu oświaty	Pogarszający się stan techniczny obiektów edukacyjnych, sportowych i kulturalnych oraz spadek aktywności sportowej i kulturalnej ludności na obszarach o niższym stopniu zamożności JST
Wzrost poziomu bezpieczeństwa w szkołach	
Rozwój bazy kulturalno – sportowej	
Rozwój form działalności kulturalnej i pielęgnowanie tradycji dziedzictwa kulturowego regionu w oparciu o posiadane zasoby	
Promocja społeczeństwa informacyjnego	
Wzrost aktywności sportowej	
Upowszechnianie kształcenia przez całe życie	

## 5. Opis planowanych zadań inwestycyjnych.

L.p.	Nazwa zadania *	Cel	Przeznaczenie	Wnioskodawca/ Beneficjent	Adres / lokalizacja inwestycji	Wartość całkowita projektu (PLN)	Lata realizacji projektu	Źródła pokrycia kosztów inwestycji
1.	<b>Przebudowa boiska wielofunkcyjnego przy Szkole Podstawowej nr 3 w Reszlu *</b>	1. Poprawa jakości życia na obszarach wiejskich przez zaspokojenie potrzeb społecznych i kulturalnych mieszkańców. 2. Wzrost atrakcyjności turystycznej i inwestycyjnej obszarów wiejskich.	Boisko ogólnodostępne, ma służyć mieszkańcom miasta i gminy Reszel, jak również turystom odwiedzającym Gminę.	Gmina Reszel	ul. Marii Konopnickiej 2 w Reszlu; działka ewidencyjna nr 30, obręb ewidencyjny nr 3 Reszel; ks. wiecz. Nr 0L1K/00020908/0.	450 000	2011-2020	środki własne / PROW 2007-2013
2.	<b>Budowa fitness-parku przy kompleksie sportowym „Orlik 2012” w Reszlu *</b>	1. Poprawa jakości życia na obszarach wiejskich przez zaspokojenie potrzeb społecznych mieszkańców. 2. Wzrost atrakcyjności turystycznej i inwestycyjnej obszarów wiejskich.	Fitness-park ma służyć mieszkańcom miasta i gminy Reszel, jak również turystom odwiedzającym Gminę.	Gmina Reszel	ul. Chrobrego w Reszlu; działka ewidencyjna nr 103/1, obręb ewidencyjny nr 2 Reszel; ks. wiecz. Nr 0L1K/00025552/4.	175 000	2011-2013	środki własne / PROW 2007-2013
3.	<b>Zagospodarowanie terenu zieleni przy ul. Krasickiego w Reszlu *</b>	1. Poprawa jakości życia na obszarach wiejskich przez zaspokojenie potrzeb społecznych i kulturalnych mieszkańców. 2. Wzrost atrakcyjności turystycznej i inwestycyjnej obszarów wiejskich.	Teren zieleni miejskiej ma służyć mieszkańcom miasta i gminy Reszel, jak również turystom odwiedzającym Gminę.	Gmina Reszel	ul. Krasickiego w Reszlu działka ewidencyjna nr 88, obręb ewidencyjny nr 2 Reszel; ks. wiecz. Nr 0L1K/00023377/9	125 000	2011-2013	środki własne / PROW 2007-2013
4.	<b>Budowa ogrodzenia, piłkochwyłów i wiat dla zawodników na Stadionie Miejskim w Reszlu*</b>	1. Poprawa jakości życia na obszarach wiejskich przez zaspokojenie potrzeb społecznych mieszkańców. 2. Wzrost atrakcyjności turystycznej i inwestycyjnej obszarów wiejskich.	Zmodernizowany obiekt stadionu ma służyć mieszkańcom miasta i gminy, jak również turystom odwiedzającym Reszel.	Gmina Reszel	ul. Kopernika 12 w Reszlu; działka ewidencyjna nr 93, obręb ewidencyjny nr 3 Reszel; ks. wiecz. Nr 0L1K/00023401/7.	150 000	2011-2013	środki własne / PROW 2007-2013

Plan Odnowy Miejscowości Reszel na lata 2011-2020

5.	<b>Budowa placu zabaw przy ul. Łukasińskiego w Reszlu</b>	1. Poprawa jakości życia na obszarach wiejskich przez zaspokojenie potrzeb społecznych mieszkańców. 2. Wzrost atrakcyjności turystycznej i inwestycyjnej obszarów wiejskich.	Plac zabaw ma służyć mieszkańcom miasta i gminy, jak również turystom odwiedzającym Reszel.	Gmina Reszel	ul. Łukasińskiego w Reszlu; działki ewidencyjne nr 264/20, 264/21, 264/22. obręb ewidencyjny nr 2 Reszel; ks. wiecz. Nr 0L1K/00017763/7	150 000	2011-2013	środki własne / PROW 2007-2013
6.	<b>Budowa placu zabaw przy ul. Mazurskiej w Reszlu</b>	1. Poprawa jakości życia na obszarach wiejskich przez zaspokojenie potrzeb społecznych mieszkańców. 2. Wzrost atrakcyjności turystycznej i inwestycyjnej obszarów wiejskich.	Plac zabaw ma służyć mieszkańcom miasta i gminy, jak również turystom odwiedzającym Reszel.	Gmina Reszel	ul. Mazurska w Reszlu; działka ewidencyjna nr 175/6 obręb ewidencyjny nr 2 Reszel; ks. wiecz. Nr 0L1K/00023367/6	150 000	2011-2013	środki własne / PROW 2007-2013
7.	<b>Budowa parkingu przy ul. Płowce w Reszlu z przejściem na ul. Spichrzową *</b>	1. Poprawa jakości życia na obszarach wiejskich przez zaspokojenie potrzeb społecznych mieszkańców. 2. Wzrost atrakcyjności turystycznej i inwestycyjnej obszarów wiejskich.	Parking ma służyć mieszkańcom miasta i gminy Reszel, jak również turystom odwiedzającym Gminę.	Gmina Reszel	ul. Płowce w Reszlu; działka ewidencyjna nr 187/5, obręb ewidencyjny nr 2 Reszel; ks. wiecz. Nr 0L1K/00020916/9.	400 000	2011-2013	środki własne / PROW 2007-2013
8.	<b>Budowa parkingu przy ul. Słowiańskiej*</b>	1. Poprawa jakości życia na obszarach wiejskich przez zaspokojenie potrzeb społecznych mieszkańców. 2. Wzrost atrakcyjności turystycznej i inwestycyjnej obszarów wiejskich.	Parking ma służyć mieszkańcom miasta i gminy Reszel, jak również turystom odwiedzającym Gminę.	Gmina Reszel	ul. Słowiańska w Reszlu; działka ewidencyjna nr 31/27, obręb ewidencyjny nr 3 Reszel; ks. wiecz. Nr 0L1K/00013238/0	400 000	2011-2013	środki własne / PROW 2007-2013
9.	<b>Rewitalizacja obiektu Miejskiej Biblioteki Publicznej w Reszlu *</b>	1. Poprawa jakości życia na obszarach wiejskich przez zaspokojenie potrzeb społecznych i kulturalnych mieszkańców. 2. Wzrost atrakcyjności turystycznej i inwestycyjnej obszarów wiejskich.	Zrewitalizowany obiekt biblioteki ma służyć mieszkańcom miasta i gminy Reszel, jak również turystom odwiedzającym Gminę.	Gmina Reszel	Miejska Biblioteka Publiczna, ul. Kolejowa 2a w Reszlu; działka ewidencyjna nr 30, obręb ewidencyjny nr 3 Reszel; ks. wiecz. Nr 0L1K/00020908/0	200 000	2011-2013	środki własne / PROW 2007-2013

Plan Odnowy Miejscowości Reszel na lata 2011-2020

10.	Zagospodarowanie terenu przy ul. Kolejowej z przeznaczeniem na funkcję publiczną – targowisko miejskie	1. Poprawa jakości życia na obszarach wiejskich przez zaspokojenie potrzeb społecznych mieszkańców wsi. 2. Wzrost atrakcyjności turystycznej i inwestycyjnej obszarów wiejskich.	Targowisko ma służyć mieszkańcom miasta i gminy Reszel, jak również turystom odwiedzającym Gminę.	Gmina Reszel	ul. Kolejowa, działki nr 117/4, 117/6	1 350 000	2012-2020	środki własne / środki UE
11.	Poprawa funkcjonalności i estetyki przestrzeni publicznej na cmentarzu komunalnym w Reszlu	Poprawa jakości życia na obszarach wiejskich przez zaspokojenie potrzeb społecznych mieszkańców.	Cmentarz ma służyć potrzebom mieszkańców miasta i gminy Reszel.	Gmina Reszel	Cmentarz przy rozwidleniu ulic Mickiewicza i Podmiejskiej	150 000	2012-2020	środki własne / środki UE
12.	Przywrócenie wartości przyrodniczo-architektoniczno-użytkowych Parku Miejskiego w Reszlu	1. Poprawa jakości życia na obszarach wiejskich przez zaspokojenie potrzeb społecznych i kulturalnych mieszkańców. 2. Wzrost atrakcyjności turystycznej i inwestycyjnej obszarów wiejskich.	Park ma służyć mieszkańcom miasta i gminy Reszel, jak również turystom odwiedzającym Gminę.	Gmina Reszel	Park Miejski, działki nr 1 i 24	2 500 000	2012-2020	środki własne / środki UE
13.	Budowa kanalizacji burzowej na terenie ulic Łukasińskiego, Warmińskiej, Dąbrowskiego, „Osiedle przy Stadionie” Przebudowa kanalizacji sanitarnej i burzowej na ul. Słowiańskiej (przy szkole) Budowa separatorów	1. Poprawa jakości życia na obszarach wiejskich. 2. Wzrost atrakcyjności turystycznej i inwestycyjnej obszarów wiejskich.	Infrastruktura ma służyć mieszkańcom miasta Reszel.	Gmina Reszel	ul. Łukasińskiego, Warmińska, Dąbrowskiego, Słowiańska „Osiedle przy Stadionie”	10 500 000	2012-2020	środki własne / środki UE

Plan Odnowy Miejscowości Reszel na lata 2011-2020

14.	Remont kapitalny oraz wyposażenie sali widowiskowej i pracowni budynku Miejskiego Ośrodka Kultury w Reszlu wraz z zagospodarowaniem działki wokół MOK Reszel (plac plenerowy).	1. Poprawa jakości życia na obszarach wiejskich przez zaspokojenie potrzeb społecznych i kulturalnych mieszkańców. 2. Wzrost atrakcyjności turystycznej i inwestycyjnej obszarów wiejskich.	Wyremontowany budynek MOK oraz zagospodarowany teren wokół budynku w postaci placu plenerowego służyc mają mieszkańcom miasta i gminy Reszel, jak również turystom odwiedzającym Gminę.	Gmina Reszel	Miejski Ośrodek Kultury ul. Mickiewicza 4	2 000 000	2012-2020	środki własne / środki UE
15.	Rewaloryzacja, konserwacja budynków o wartości architektonicznej wpisanych do rejestru zabytków	1. Poprawa jakości życia na obszarach wiejskich przez zaspokojenie potrzeb społecznych i kulturalnych mieszkańców. 2. Wzrost atrakcyjności turystycznej i inwestycyjnej obszarów wiejskich.	Wyremontowane budynki służyc mają mieszkańcom miasta i gminy Reszel, jak również turystom odwiedzającym Gminę.	Gmina Reszel	Budynki przy ul: Rynek 13, 15, 18, 19, 25, 26, Jagielły 4, 5, 7/8, 10, Spichrzowa 5,9,10, Podzamcze 4, Chrobrego 1a, 2, 6, Bohaterów 8, Reymonta 19	1 520 000	2012-2020	środki własne / środki UE

\* W powyższym zestawieniu zadania wyróżnione cieniowaniem są traktowane jako zadania priorytetowe.